

Systèmes portatifs de navigation routière

Pour voitures, motos et camions



Hiver 2011-2012


GARMIN®

La navigation mobile de Garmin	Page 3
La navigation routière	Page 4
Pour voiture un compagnon intelligent et fiable à usage professionnel ou pour les loisirs	Page 6
Pour camions un système de navigation spécialement développé pour les gros tonnages avec de nouvelles fonctions sur mesure	Page 22
Pour deux roues un concept d'utilisation élaboré par et pour les motards qui transformera vos balades en expériences inoubliables	Page 26
Caractéristiques	Page 30
Le chef d'œuvre de Garmin La succes story continue : Le nüvi 3490LMT – Le système de navigation primé pour son Design	Page 32
Tableau des produits et Glossaire	Page 38



A la découverte

Garmin évolue dans le milieu de la Navigation Mobile depuis 1989. Nos GPS mobiles sont appréciés partout où les gens éprouvent le besoin de se déplacer et d'être efficacement guidés, que ce soit en voiture, à moto, à pied, à vélo, en bateau ou en avion. Notre gamme étendue et variée vous permettra d'atteindre votre but sur la route comme en pleine nature, sur l'eau comme en l'air et même dans vos performances sportives.

Chez soi où que l'on soit



Garmin vous guide

Vos activités professionnelles ou vos loisirs vous conduisent souvent sur les routes ? Enfourchez-vous occasionnellement une moto ou un scooter pour une balade en ville ou à la campagne ? Etes-vous un professionnel de la livraison de petits ou de gros colis, soumis à un planning serré ?

Pour chacune de ces situations, Garmin dispose pour vous d'un guide qui ne se contentera pas de vous amener à bon port, mais qui le fera en toute sécurité et vous garantira un confort ainsi qu'un plaisir de conduite rarement égalés.

Pour camions

Le convoyeur idéal porte certainement le nom de *dezl™*. Muni de données spécifiques destinées aux véhicules de gros tonnage, il leur offre sécurité et tranquillité sur la route.

Plus d'infos P.22

Pour deux roues

Chaque *zumo®* de Garmin est spécialement développé pour répondre aux besoins des motards. Utilisable avec des gants, résistant aux chocs comme à l'humidité et disposant de cartes détaillées, voici quelques caractéristiques importantes de cette série d'appareils. Plus d'infos P.26

Pour voitures

Chaque *nüvi®* réunit 20 ans d'expérience de Garmin dans un boîtier compact et pratique. Ses nombreuses et utiles fonctions font du *nüvi®* un copilote apprécié et recherché. Plus d'infos P.6

Pays, Ville, ...



Système de navigation pour voitures

Chaque nüvi® réunit 20 ans d'expérience de Garmin dans un boîtier compact et pratique. Ses fonctions nombreuses et utiles font du nüvi® un copilote apprécié et recherché.

Fiabilité et confort de conduite

Simple et intuitif, un menu clair et structuré, des fonctions supplémentaires telles que le contournement des embouteillages, l'assistant de bandes de circulation ou le Text-to-Speech, le nüvi® vous offre jour après jour fiabilité et confort de conduite.

Un compagnon utile lors de vos temps libres

Des fonctions complémentaires telles que la navigation pour piétons, l'affichage des POI (points d'intérêt) ou le très écologique ecoRoute™ rendent votre nüvi® indispensable même lors de vos temps libres.

Un collaborateur précieux

Le kit mains libres Bluetooth®, le 3D Traffic ou la commande vocale sont autant d'applications qui feront du nüvi® un collaborateur précieux pour les hommes d'affaire toujours en quête de gain de temps.

nüvi® 3490 LMT

4,3" | EU 43 | TM Prem

- › Design ultra fin, moins de 9mm d'épaisseur
- › PhotoReal™ 3D des échangeurs autoroutiers et assistance de bandes de circulation
- › nüRoutes™ avec trafficTrends™ et myTrends™
- › Nouvel affichage cartographique avec couleurs paramétrables
- › Support actif avec haut-parleur intégré
- › Bâtiments en 3D et attractions touristiques
- › Commande entièrement vocale
- › Affichage 3D du relief



nüvi® 3490LMT
Un chef d'œuvre de Garmin

« Pas seulement beau mais aussi intelligent... »

« Je suis souvent sur la route et je ne travaille qu'avec des partenaires auxquels je peux me fier à 110%. Le nüvi®3490 m'a séduit avec son design novateur et son routing intelligent.

Le routing a clairement dépassé mes espérances. La fonction nüRoutes™ fournit automatiquement à mon 3490 les tendances de circulation du jour et lui permet ainsi de me guider, sans le moindre problème, au travers du trafic routier. Et, détail non négligeable, il est incroyablement esthétique ! »
H.Verbeeck, Chef d'entreprise, 53 ans



PhotoReal™ Junction View affichage 3D des échangeurs autoroutiers et assistant de bandes de circulation pour une navigation sans encombre.



nüRoutes™ avec trafficTrends™ tient compte de l'historique des perturbations du trafic, myTrends™ mémorise vos habitudes.



nüMaps Lifetime™
Toujours les cartes les plus récentes ! Avec jusqu'à 4 mises à jour par an, soyez sûr de disposer des dernières données cartographiques en date.



nüvi® 2595LMT



5" | 🇪🇺 EU 43 | 🚗 3D Traffic

Système de navigation XXL à commande vocale

- › PhotoReal™ 3D des échangeurs autoroutiers et assistance de bandes de circulation
- › nüRoutes™ avec trafficTrends™ et myTrends™
- › Mises à jour cartographique et info trafic à vie
- › Nouvel affichage cartographique avec couleurs paramétrables
- › Affichage d'écran orientable
- › Fonction mains libres

nüvi® 2545



5" | 🇪🇺 WE 22

- › PhotoReal™ 3D des échangeurs autoroutiers et assistance de bandes de circulation
- › nüRoutes™ avec trafficTrends™ et myTrends™
- › Nouvel affichage cartographique avec couleurs paramétrables
- › Affichage d'écran orientable
- › Fonction mains libres

« Épargnez la nature... mais aussi de l'argent »

« Le climat et l'environnement me tiennent à cœur, surtout depuis que je suis papa. Pourtant je suis professionnellement tributaire de la voiture, l'ecoRoute™ de Garmin m'a dès lors séduit. Il me permet d'emprunter les routes par lesquelles ma consommation sera moindre ainsi que de visualiser et d'améliorer mon style de conduite. Je ne réduis donc pas seulement mes frais mais également mon impact sur l'environnement. »

S. Van Molle, Consultant R.P., 29 ans



Assistant de bandes de circulation et PhotoReal™ 3D des échangeurs autoroutiers vous dirige directement vers la bonne bande de circulation et vous affiche une image très réaliste des échangeurs autoroutiers.



Planification de routes comportant jusqu'à 200 points pour les voyages d'affaire, les services de livraison ou les city trips touristiques.



Compatible ecoRoute™ HD plus d'informations sur votre moteur : analyse élargie de la consommation, diagnostic et ordinateur de bord.



« Tout ce dont j'ai besoin... »

« En tant qu'étudiant en architecture, j'aime découvrir de nouvelles villes. Je suis principalement intéressé par les constructions et, bien sûr, la vie nocturne. J'ai adopté depuis peu le nüvi® comme guide officiel. Il m'offre, dans son format compact et pratique, tout ce dont j'ai besoin. Sa fonction de navigation pour piétons m'est très utile. Il ne se limite donc plus au guidage automobile mais, avec la carte CityXplorer™, je peux également compter sur lui dans les transports en commun ou les zones piétonnières. »
M.Scheerlinckx, Etudiant, 30 ans

nüvi® 2495LMT



4,3" | EU 43 | 3D

nüvi® 2445(LMT)



4,3" | WE 22 | 3D

Le nouveau standard

- › PhotoReal™ 3D des échangeurs autoroutiers et assistance de bandes de circulation
- › nüRoutes™ avec trafficTrends™ et myTrends™
- › Mises à jour cartographique et info trafic à vie
- › Nouvel affichage cartographique avec couleurs paramétrables
- › Affichage d'écran orientable
- › Fonction mains libres
- › PhotoReal™ 3D des échangeurs autoroutiers et assistance de bandes de circulation
- › nüRoutes™ avec trafficTrends™ et myTrends™
- › Nouvel affichage cartographique avec couleurs paramétrables
- › Affichage d'écran orientable
- › Fonction mains libres


le nüvi 2445 est aussi disponible avec mises à jour cartographique et info trafic à vie



Text-to-Speech
énonce le nom des rues lors de la navigation.



ecoRoute™
calcule la route en gardant le moins de consommation, écologique et économique.



Navigation pour piétons
avec les cartes CityXplorer™ en option, soyez guidés même dans les transports en commun.

nüvi® 2460LMT

5,0" | EU 43 | TM Prem

- › PhotoReal™ 3D des échangeurs autoroutiers et assistance de bandes de circulation
- › nüMaps Lifetime™
- › nüRoutes™ avec trafficTrends™ et myTrends™
- › Commande entièrement vocale
- › Support actif avec haut-parleur intégré
- › Nouvel affichage cartographique avec couleurs paramétrables
- › Affichage préalable des routes alternatives

nüvi® 2460LMT
Le summum

« La station-service la plus proche... »

« Etant indépendant, je suis toute la journée sur la route en enchaînant les rendez-vous. C'est ces jours-là que la commande vocale de mon nüvi® m'est la plus utile, elle ne manque pas une de mes paroles lorsque je lui indique une nouvelle destination et me permet ainsi de rester à tous moments concentré sur la route. »

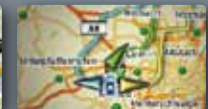
M.Heldenberg, Architecte et père de famille, 39 ans



Commande entièrement vocale pour une utilisation simple de l'appareil, sans lever le petit doigt.



Info Traffic Premiumde Touring Mobilis en ville comme sur route, votre GPS adapte immédiatement votre itinéraire d'après les aléas de circulation.



Affichage des routes alternatives vous offre le choix entre différentes routes (temps le plus court, distance la plus courte, route plus économique).

nüvi® 2350LT / 2360LT



4,3" | EU 43 | Free/TM Prem

Niveau supérieur

- › PhotoReal™ 3D des échangeurs autoroutiers et assistance de bandes de circulation
 - › nüRoutes™ avec trafficTrends™ et myTrends™
 - › Commande entièrement vocale
 - › Affichage d'écran orientable
 - › Support actif
 - › Compas triaxial
 - › Affichage préalable des routes alternatives
- Alleen op 2360LT :
- › Mains libres Bluetooth
 - › Info Trafic Premium de Touring Mobilis

nüvi® 2340(LMT)



4,3" | WE 22 | (TM Prem)

Une navigation intelligente à travers les principaux pays européens

- › PhotoReal™ 3D des échangeurs autoroutiers et assistance de bandes de circulation
- › nüMaps Lifetime™
- › nüRoutes™ avec trafficTrends™ et myTrends™
- › Support actif
- › Alerte sonore de dépassement de vitesse

Le nüvi 2340 est aussi disponible sans nüMaps Lifetime™

nüvi® 2240



3,5" | WE 22

Petit format, grandes prestations

- › Assistance de bandes de circulation
- › Nouvel affichage cartographique avec couleurs paramétrables
- › Text-to-Speech
- › nüRoutes™ avec myTrends™
- › Récepteur GPS à haute sensibilité

Le nüvi® 2200 dispose de la cartographie du Benelux et de la France

« Plus vrai que la réalité »

« En ma qualité de chercheur dans le secteur médical, j'ai appris que la réalité et la théorie diffèrent souvent. Mais certainement pas dans le cas du PhotoReal™ 3D des échangeurs autoroutiers. Mon nüvi® m'affiche les échangeurs tels qu'ils sont vraiment. Les bâtiments, les chemins, jusqu'aux arbres sont représentés. C'est d'une grande utilité lorsque vous vous déplacez dans un trafic intense. Je me sens maintenant beaucoup plus détendu au volant. »

F. De Smet, Chercheur en médecine, 30 ans



Nouvel affichage cartographique avec profils de couleurs
par pays pour un rendu plus clair des routes.



Assistant de bandes de circulation
Vous dirige directement vers la bonne bande de circulation en toutes circonstances.



Alerte de vitesse
Un signal sonore retentit en cas de dépassement de la vitesse autorisée.



nüLink!™ 2390



4,3" | EU 43 | 3D Traffic

La navigation routière pour voitures

- › Toujours connecté et à jour
- › Services nüLink!™ avec données en ligne
- › Info Traffic Touring Mobilis
- › PhotoReal™ 3D des échangeurs autoroutiers et assistance de bandes de circulation
- › Commande entièrement vocale
- › nüRoutes™ avec trafficTrends™ et myTrends™

Le nüLink!™ 2340 dispose d'une cartographie de l'Europe Centrale

« Droit au but... »

« Comme directeur des ventes, je dois souvent me rendre en clientèle. Les plus longs trajets se font en avion et voiture de location. Avec la fonction de recherche Google™ Maps et les données en ligne, il m'est très simple de trouver ce qui m'intéresse : le carburant le moins cher, les tavernes les plus accueillantes... L'Info Traffic de Touring Mobilis me permet d'être toujours à l'heure à mes rendez-vous et si mon vol de retour est retardé, je suis informé de façon précise de l'heure exacte du décollage. »
K. Van Hulle, Directeur commercial, 53 ans

Station	Prix	Service
Wartberg (P)	€1,029	8.3L W
Am Heilbrunn	€1,039	8.3L O
Rieger-Clay (P)	€1,034	8.3L 50
Schramm (P)	€1,024	8.3L 89



Station	Prix	Service
ALLGÄU	€1,40	8.3L W
WIL WÜRTH	€1,40	8.3L W
JET	€1,41	8.3L W
OMV	€1,40	8.3L W

Services nüLink!™ avec données en ligne
Des services en ligne utiles offrant des données en temps réel comme les prévisions météorologiques.

Info Traffic Touring Mobilis avec des données précises permettant le contournement des embouteillages et un calcul dynamique des routes.

Carburant le moins cher
A la recherche de la station-service la plus proche avec un détail des prix à la pompe pour toujours faire le plein au meilleur tarif !



nüvi® 1490TV

5,0" | EU 41 | TM Prem

- › Fonction TV (DVB-T) intégrée
- › PhotoReal™ 3D des échangeurs autoroutiers
- › Text-to-Speech
- › Technologie Bluetooth®
- › ecoRoute™
- › nüMaps Guarantee™
- › Connecteur pour caméra de recul
- › Affichage des limitations de vitesse

nüvi® 1490TV Système de navigation avec TV



« Je vois même ce que vous ne voyez pas... »

« Quand j'étais gamin, un jeu me suffisait lorsque j'accompagnais mes parents dans leurs longs trajets routiers, aujourd'hui les enfants ne se contentent plus de si peu. La fonction TV intégrée apporte le calme dans la voiture et quand ma femme part à la recherche de nouvelles chaussures dans les boutiques locales, moi je reste confortablement à regarder le football où que je me trouve. »
E.Jansen, Cadre, 44 ans



Fonction TV (DVB-T) intégrée pour un plaisir télévisuel mobile avec possibilité de connexion d'antennes et d'une caméra de recul.



Technologie Bluetooth® pour téléphoner en mains libres en toute sécurité.



Affichage jour/nuit automatique pour une lecture claire de la carte en toutes circonstances, sans éblouissement.

Développé pour les géants de la route



La navigation routière pour camions, caravanes et mobile-home

Le système de navigation pour camions de Garmin est particulièrement sophistiqué. Le calcul de route se fait sur base du profil de véhicule sélectionné, tenant ainsi compte des restrictions de hauteur, du nombre d'essieux, du poids total et de la nature du chargement. L'assistance de bandes de circulation, l'Info Trafic et le Text-to-Speech vous assurent une conduite encore plus confortable.

Paramétrage professionnel

Introduction de différents profils de véhicules dans l'appareil.

Spécialement pour les routiers

Routing pour camions et mobile-home sur bases des paramètres introduits.

Plus de confort

Cartographie européenne de 42 pays dont 32 avec les spécifications pour poids-lourds, fonction téléphone mains-libres par Bluetooth® et assistance de bandes de circulation.



dezl® 560LT

5" | EU 44 | TM Prem

- › Routing spécifique pour camions et mobile-home
- › Profil paramétrable du véhicule (Largeur, Hauteur, Poids, Poids par essieu, Type de chargement)
- › Alertes de passage dangereux (Vent latéral, route pentue, etc.)
- › PhotoReal™ 3D des échangeurs autoroutiers et assistance de bandes de circulation
- › Haut-parleur puissant
- › Support actif avec connexion pour caméra de recul
- › Planification de tournées
- › Technologie Bluetooth® (mains-libres)
- › nùRoutes™ avec trafficTrends™ et myTrends™
- › Text-to-Speech

dezl® 560LT

Pour les géants de la route



« Toujours en route... »

« Les plannings serrés et la circulation toujours plus dense rendent le métier de transporteur de plus en plus difficile. Le dezl® 560LT permet aux chauffeurs d'organiser plus efficacement leurs tournées. Le calcul de route basé sur le profil du véhicule, préalablement programmé, assure le passage par des routes adaptées aux poids-lourds. »

N.Schepens, Responsable de la logistique, 43 ans




Alerte en cas de danger

Signale entre autres les tournants serrés, les routes pentues, les vents latéraux, les passages difficiles, etc.



Camions et mobile-home

Possibilité d'introduire les paramètres spécifiques du véhicule influençant le calcul de route.



POI spéciaux pour poids-lourds

Indique les lieux spécifiquement dédiés aux chauffeurs de camions.

Expérimenter. Vivre. Décompresser.



La navigation routière pour motos et scooters

Lors d'une promenade relaxante dans la campagne environnante ou d'une incursion enivrante sur le bitume d'un pays inconnu, le zumo® 660 restera toujours votre guide le plus fidèle. Son utilisation est taillée sur mesure pour les motards. Rester concentré sur la route. Profiter pleinement du plaisir de rouler. Décompresser. Vivre. En un mot : piloter.

zumo® 660

Ce GPS robuste, doté d'un large écran tactile de 10,9 cm (4,3") a été spécialement développé pour répondre aux moindres besoins des motards et de leur garantir, avec ses nombreuses fonctions, d'inoubliables expériences de pilotage.

zumo® 220

Focalisez-vous sur de nouvelles aventures : le zumo® 220 compact et pratique vous indique le chemin et vous le détaille dans l'oreillette de votre casque par BlueTooth®.

zumo® 210

Le système de navigation intelligent pour les motards malins. le zumo® 210 avec ses cartes de 22 pays européens dispose de tout ce dont un pilote de moto peut avoir besoin. Un rapport qualité/prix inégalable!



zumo® 660



4,3" | EU 42 | option

Une nouvelle dimension de la navigation pour moto

- › Etanchéité aux normes IPX7
- › PhotoReal™ 3D des échangeurs autoroutiers
- › Logiciel de planification d'itinéraires
- › Enregistrement de traces
- › Possibilités de navigation hors routes

zumo® 220



3,5" | EU 42 | option

Le GPS du motard moderne

- › Etanchéité aux normes IPX7
- › Utilisable avec des gants
- › Logiciel de planification d'itinéraires
- › Enregistrement de traces
- › Supports moto et voiture
- › Assistant de bandes de circulation
- › Technologie Bluetooth® pour oreillettes

zumo® 210



3,5" | CE 22 | option

Le système de navigation intelligent pour les motards malins

- › Etanchéité aux normes IPX7
- › Technologie Bluetooth® pour oreillettes
- › Assistant de bandes de circulation
- › Text-to-Speech
- › Batterie amovible (autonomie jusqu'à 8 heures)
- › Supports moto et voiture
- › Logiciel de planification d'itinéraires

« Un pur plaisir de pilotage... »

« La moto a toujours été notre passion. Mais avec la multitude de possibilités que nous offre notre zumo , notre bonheur est plus intense que jamais et nous profitons enfin pleinement du plaisir de piloter. »


G.Coppens, Technicien dentaire, 44 ans



Utilisation avec les mains gantées
avec icônes et champs de données extra larges.



Etanchéité aux normes IPX7
permettant une utilisation sans danger même dans les pires conditions météorologiques.



Logiciel de planification d'itinéraires inclus
Préparez vos routes sur votre ordinateur afin d'intensifier votre plaisir de conduite.

En toute sécurité



Fonctions & Co.

Afin d'avoir une vue d'ensemble des nouvelles possibilités de nos appareils, vous trouverez dans les pages suivantes un glossaire des plus utiles. Toutes les questions ne trouvant pas réponse dans cette brochure sont bien sûr les bienvenues sur notre site www.garmin.be ou, pourquoi pas, chez votre revendeur local dont la liste est disponible sur ce même site.

Liste des fonctions particulières

à partir de la page 32

Liste des produits et glossaire

à partir de la page 38



nüvi® 3490LMT

Un vrai chef d'œuvre signé Garmin

La genèse du projet était de produire un appareil aussi fin que possible. Le grand challenge : une épaisseur maximum de 10 mm.

Une équipe de développeurs, d'ingénieurs et d'électrotechniciens industriels ont réuni du matériel de haute valeur et un design aérien. Des batteries plus plates mais aussi des antennes plus fines ont été développées, encore restait-il à multiplier les fonctionnalités du logiciel et à en diversifier les performances.

Il y a toujours de nouvelles manières d'atteindre le but que l'on s'est fixé et seules des solutions novatrices dans tous les domaines nous ont permis de mener ce projet à bien.

Lorsque l'équipe m'a apporté le tout premier nüvi® 3490LMT, j'ai immédiatement compris que cet appareil méritait un triple ban et qu'il allait marquer l'évolution de la navigation. A peine croyable, l'épaisseur de l'appareil était inférieure à 9 mm, 8.95 mm pour être tout à fait précis.

Le nüvi® 3490LMT est ultra fin, affiche un design ultra moderne, dispose d'une technologie ultra évoluée et représente donc indéniablement le nec plus ultra de la navigation routière portable.

« 8.95 ! Le fin du fin... »

« Ce chiffre est époustoufflant. Rien que pour cela, je crois que cet appareil mérite un triple ban. Ce nüvi® est sûrement le plus multi-usages de tous les appareils que nous ayons jamais développé, c'est pour moi un chef d'œuvre. Nous avons cette fois mis la barre très haut en ce qui concerne les modèles à venir. »

Yoshi Sato, Directeur du Développement Industriel, Garmin International.



Une batterie plus plate, une antenne et un boîtier plus compact, nombreux sont les challenges quand le but à atteindre est un appareil de moins de 10 mm d'épaisseur.



En ce qui concerne le logiciel, il devait assurément être multifonctionnel bien au-delà de que tout ce que nous avions développé jusqu'à présent.



Nous avons combiné aluminium, verre et chrome dans un design épuré.



reddot design award
winner 2010



« Un design atteignant les sommets de l'élégance... »

« Le jury international à octroyé à la série nüvi® 3000 de Garmin le « red dot award » du plus beau design »
Jan F. Soetebeer, Senior Project Manager, red dot design award, Design Centrum Nordrhein-Westfalen

nüvi® 3490LMT

Un vrai chef d'œuvre signé Garmin

8.95 mm : du jamais vu

Le nüvi® 3490LMT a une épaisseur de 8.95 mm et un poids de 118 gr, idéal pour un usage piétonnier comme automobile. Son subtil mélange d'aluminium, de chrome et de verre lui confère un design époustouflant.

118 gr de routing intelligent

Le trafficTrends™ permet au nüvi® 3490LMT de connaître automatiquement les tendances du flux de trafic à chaque moment de la journée et d'ainsi optimiser votre route. L'affichage PhotoReal™ 3D des échangeurs autoroutiers est certainement l'une des plus précieuses des nombreuses fonctions de navigations que renferme cet appareil.

88.4 cm² de pure interactivité

La combinaison entre l'écran orientable Multitouch de 4.3" et l'innovante commande entièrement vocale, qui ne se contente pas de vous indiquer le chemin mais qui obéit également à vos ordres, repousse une fois de plus les limites technologiques de la navigation routière.



Moins de 9 mm, l'épaisseur d'un stylo, et composé d'aluminium et de chrome.



Ecran orientable Multitouch capacitif de 4.3" .



Dirigez l'appareil du bout de la voix avec la commande entièrement vocale.

Mieux que la réalité



« Reconnaissable au premier coup d'œil... »

« Je traverse régulièrement le pays. Mon nüvi® m'aide à éviter les problèmes de circulation et me fait découvrir de nouvelles routes que je n'aurais jamais pensé à emprunter avant. Le nouveau PhotoReal™ 3D des échangeurs autoroutiers de Garmin m'est d'une grande utilité, l'affichage est vraiment tel que dans la réalité. En fait, il est peut-être même encore plus clair et surtout anticipatif, je sais à quoi m'attendre avant d'atteindre physiquement les panneaux. Je suis ainsi mon chemin sans la moindre difficulté malgré la densité du trafic. »
K.Schellekens, Délégué commercial, 36 ans

PhotoReal™ 3D des échangeurs autoroutiers

Quand la réalité devient PhotoReal™

Vous avez sûrement déjà vécu cette situation : un carrefour inconnu et compliqué, concentré sur la circulation ambiante. Quelle bande de circulation dois-je emprunter, quelle sortie dois-je prendre, est-ce bien celle-ci ? Bon nombre de systèmes de navigation vous offrent un affichage approximatif et stylisé de ce type d'échangeur. Mais ce qui paraît clair en théorie ne l'est pas toujours en pratique !

Sur les autoroutes, les routes provinciales et au cœur de la ville

Le PhotoReal™ 3D des échangeurs autoroutiers vous affiche la situation telle qu'elle se présente réellement, vous offrant une vue précise du carrefour, des environs et des panneaux de signalisation.

Mieux que la réalité

Des flèches vous indiquent clairement la bande à emprunter, vous permettant ainsi d'anticiper des manœuvres qui, entreprises au dernier moment, peuvent s'avérer périlleuses.



Excellente couverture cartographique des villes, des autoroutes et des routes provinciales.



Zoom précis sur le panneau directionnel.



Affichage plus que fidèle des panneaux routiers et de leur environnement.

Navigation Routière	Auto									
	nüvi® 3490LMT Guidance 3.0	nüvi® 2595LMT Guidance 2.0	nüvi® 2545 Guidance 2.0	nüvi® 2495LMT Guidance 2.0	nüvi® 2445(LMT) Guidance 2.0	nüvi® 2460LMT	nüvi® 2360/2350LT	nüvi® 2340LMT	nüvi® 2240	nüLink! 2390/2340
Dimensions Ecran	10,9 cm (4,3")	12,7 cm (5,0")	12,7 cm (5,0")	10,9 cm (4,3")	10,9 cm (4,3")	12,7 cm (5,0")	10,9 cm (4,3")	10,9 cm (4,3")	8,9 cm (3,5")	10,9 cm (4,3")
Couverture Cartographique	EU	EU	WE	EU	WE	EU	EU	WE	WE	EU/CE
nüMaps Lifetime™*	•	•		•	seulement version LMT	•		•		
Info Trafic	3D Traffic - TMob.	3D Traffic - TMob.		3D Traffic - TMob.	LMT : 3D Traffic - TMob.	Touring Mob.	Touring Mob./ Gratis Serv	Touring Mob.		3D Traffic - TMob.
Dimensions Appareil	9,85 mm 118 g	15 mm 192 g	15 mm 192 g	15 mm 142 g	15 mm 142 g	14 mm 157 g	14 mm 157 g	14 mm 157 g	14 mm 107 g	17 mm 157 g
PhotoReal™ 3D et assistant de bandes de circulation	•	•	•	•	•	•	•	•	Bandes de Circ.	•
nüRoutes™ avec trafficTrends™ et myTrends™	•	trafficTrends™	trafficTrends™	trafficTrends™	trafficTrends™	•	•	•	myTrends™	•
Ecran Orientable	•	•	•	•	•		•			
Info Radars	Cyclops®	Cyclops®	Cyclops®	Cyclops®	Cyclops®	Cyclops®	Cyclops®	Cyclops®	Cyclops®	Coyote
Affichage Jour/Nuit et Tunnel Automatique	•	•	•	•	•	•	•	•	•	•
Commande Vocale	•	•		•		•	•			•
ecoRoute™ + Compatible ecoRoute HD	eco + HD	eco + HD	eco + HD	eco + HD	eco + HD	eco + HD	eco + HD	eco	eco	eco + HD/eco
Services nüLink!™ avec Données en Ligne										•
Navigation Piétons Compatible cityXplorer™	•	•	•	•	•	•	•	•	•	•
Relief en 3D	•									
Compas Triaxial							•			
Nouvel Affichage Cartographique avec Couleurs Paramétrables	•	•	•	•	•	•	•	•	•	•
Bâtiments et Monuments en 3D	•									
Affichage Préalable des Routes Alternatives		•	•	•	•	•	•	•		•
Technologie Bluetooth®	•	•	•	•	•	•	•	•		•
Text-to-Speech	•	•	•	•	•	•	•	•	•	•
Dernier Emplacement de Parking	•	•	•	•	•	•	•	•	•	•
Support Actif	"avec haut-parleur"					•	•	•		•
Planificateur d'Itinéraires Complet	•	•	•	•	•	•	•	•	•	•

PhotoReal™ 3D des échangeurs autoroutiers et assistant de bandes de circulation

Affichage réaliste à l'écran du nüvi® des croisements et des échangeurs autoroutiers avec les panneaux de signalisation et désignation par une flèche de la bande de circulation à emprunter.

nüRoutes™ avec trafficTrends™ et myTrends™

tient compte, lors des calculs d'itinéraires, de l'historique des perturbations du trafic et mémorise vos habitudes de conduite ainsi que vos destinations régulières.

Ecran Orientable

oriente automatiquement l'écran en mode portrait ou paysage selon une utilisation à pieds ou en voiture en vue d'un affichage optimal de la cartographie.

Touring Mobilis™ Info Trafic

info trafic avec licence Premium en Europe sur les modèles nüLink!™ assurant une couverture complète des villes et des routes.

Affichage Jour/Nuit et Tunnel Automatique

pour un affichage clair et sans risque d'éblouissement en toutes circonstances.

Commande Vocale

pour diriger votre appareil au sein son de votre voix et en gardant les mains fixées sur le volant.

ecoRoute™

pour économiser un maximum de carburant, de CO2 et d'argent en sélectionnant l'itinéraire par lequel la consommation sera la plus faible.

ecoRoute™ HD

analyse complète de la consommation, diagnostic et ordinateur de bord.

Services nüLink!™ avec Données en Ligne

effectuer une recherche sur Google®Maps, faire le plein au meilleur tarif, trouver un parking, consulter la météo, l'info trafic en temps réel, les taux de change, les radars fixes, les pages blanches, les horaires des vols, etc.

Navigation pour Piétons

avec les cartographies urbaines cityXplorer™ vendues séparément, votre itinéraire est calculé en tenant compte des transports en commun. Cette cartographie inclut aussi les parcs et les attractions touristiques.

Compas Triaxial

affiche, même à l'arrêt, la direction exacte suivie quelle que soit l'axe de l'appareil. Orientation parfaite même sur terrain pentu.

Nouvel Affichage Cartographique avec Couleurs Paramétrables

choisissez les couleurs de la carte parmi les nombreux thèmes proposés.

nüMaps Lifetime™

(Mise à jour cartographique à vie*)

bénéficiez en permanence, moyennant un paiement unique, de la dernière version cartographique disponible en faisant jusqu'à 4 mises à jour par an pour toute la durée de vie de votre appareil.

Bâtiments et Monuments en 3D

vous permet de visualiser à l'écran certains bâtiments en 3D offrant ainsi une exploration plus complète des villes étrangères.

Affichage Préalable des Routes Alternatives

affiche les résultats du calcul d'itinéraire selon les différents critères (le plus court, le plus rapide, le plus économique) en vous en laissant le libre choix.

Technologie Bluetooth®

permettant les appels téléphoniques en mains libres et le guidage vocal dans les oreillettes du casque.

Text-to-Speech

énonce verbalement le nom des rues lors de la navigation.

Dernier Emplacement de Parking

mémorise votre dernière position de stationnement afin de retrouver aisément votre véhicule

Support Actif

pour l'alimentation de l'appareil et le transfert de données.

Navigation Routière	Deux Roues			Camions
	zumo® 660	zumo® 220	zumo® 210 CE	dezl® 560LT
Dimensions Ecran	10,9 cm (4,3")	8,9 cm (3,5")	8,9 cm (3,5")	12,7 cm (5,0")
Couverture Cartographique	EU	EU	CE	EU
Info Trafic	opt.	opt.	opt.	Touring Mob.
PhotoReal™ 3D des Echangeurs Autoroutiers	•			•
Assistant de Bandes de Circulation	•	•	•	•
Étanchéité (IPX7)	•	•	•	
Batterie Amovible	•	•	•	
Bâtiments et Monuments en 3D	•			
Affichage Préalable des Routes Alternatives	•	•	•	•
Logiciel de Planification d'Itinéraires Inclus	•	•	•	
Technologie Bluetooth®	2 Kan. Stereo Bluetooth®	Bluetooth®	Bluetooth®	Bluetooth®
Enregistrement de Traces/Options Hors-Route	•			
Support Auto/Moto	•	•	•	
Utilisable avec des Gants	•	•	•	
TrackBack®	•	•	•	
Info Radars Cyclops®	•	•	•	•
Lecteur MP3	•			
Lecteur microSD	•	•	•	•
Profil Camion				•
POI Poids-lourds dans 32 Pays d'Europe de l'Est et l'Ouest				•
Alarme de Route Dangereuse				•
Text-to-Speech	•	•	•	•
Affichage 2D/3D	•	•	•	•



Dimensions Ecran



Couverture Cartographique

EU = Europe Centrale
WE = Europe de l'Ouest



Info Trafic

TM = Touring Mob.

* Offre à l'utilisateur jusqu'à 4 mises à jour par an de la cartographie liée à l'abonnement LMT ainsi que la réception de l'info trafic pendant toute la durée de vie de l'appareil ou aussi longtemps que Garmin produira des mises à jour compatibles et que les partenaires de Garmin fourniront les données d'info trafic concernées.

Ces avantages ne sont transmissibles ni à un tiers, ni à un autre produit de la gamme de Garmin.

Vous trouverez l'intégralité des conditions générales d'utilisation sur notre site www.garmin.be

Garmin – Leader mondial de la navigation mobile par GPS



Depuis 1989, Garmin n'a eu de cesse de développer des systèmes de navigation toujours plus performants, permettant ainsi aux gens de trouver le meilleur chemin à suivre. Puisant ses racines dans l'aéronautique et la navigation maritime, Garmin offre une sélection variée de systèmes GPS pour tous types d'utilisations, sur route, dans la nature, à des fins sportives, en mer et dans le ciel.

┌
└
Votre revendeur Garmin
┌
└

Sous réserve d'erreurs ou de modifications.

www.garmin.be

GARMIN®