

Draagbare Straatnavigatie

Voor auto, vrachtwagen en moto



Winter 2011-2012


GARMIN®

Mobiele Navigatie van Garmin	Pag. 3
Straatnavigatie	Pag. 4
voor de auto Intelligente en betrouwbare metgezel voor elke dag, voor professionele en vrijetijdsdoeleinden	Pag. 6
voor vrachtwagens Speciaal ontwikkelde navigatie voor grotere voertuigen met innovatieve functies op maat	Pag. 22
voor tweewielers Met een op maat van motorrijders gemaakt bedieningsconcept, ritten worden zo intense ervaringen.	Pag. 26
Eigenschappen	Pag. 30
Het meesterwerk van Garmin Het succesverhaal gaat door: De nüvi 3490LMT – het alom geprezen Design navigatietoestel	Pag. 32
Productoverzicht en Glossarium	Pag. 38



Op Ontdekking

Garmin staat reeds sinds 1989 voor Mobiele Navigatie. Onze mobiele GPS-toestellen worden gekoesterd overal waar mensen in beweging zijn en nood hebben aan een betrouwbare gids – is het nu in de wagen, op de moto, te voet op of de fiets, in de boot of het vliegtuig. Met deze gevarieerde selectie toestellen, bereik je je doel :

Op straat, in de natuur, bij het sporten, op het water of in de lucht.

Overall thuis



Garmin begeleidt je

Ben je zowel privé als zakelijk vaak onderweg? Neem je soms eens de motor of scooter voor een spontane uitstap naar het platteland of de stad? Of is het je kostwinning om grote en kleine zending op tijd te laten aankomen? In elk van deze gevallen heeft Garmin een geschikte begeleider, die je niet alleen naar de bestemming brengt, maar ook veiligheid, comfort en rijplezier garandeert.

Voor de vrachtwagen

Toestellen met de naam dezl™ zijn geschikte compagnons in de cabine. Met de specifieke gegevens voor grote voertuigen, bieden ze meer veiligheid en zekerheid op de weg. meer op Pag. 22

Voor tweewielers

Elke zumo® van Garmin is speciaal ontworpen om de eisen van de motorrijder in te willigen. Handschoenvriendelijk design, schok- en waterbestendigheid en gedetailleerde kaarten zijn slechts enkele belangrijke aspecten van deze reeks. meer op Pag. 26

Voor de wagen

Elke nüvi® bundelt meer dan 20 jaar Garmin ervaring in een klein, handig toestel. Het ruime scala aan nuttige functies maakt van de nüvi® een gegeerde medereiziger. meer op Pag. 6

Stad, Land, ...



Mobiele straatnavigatie voor de wagen

Elke nüvi® bundelt meer dan 20 jaar Garmin ervaring in een klein, handig toestel. Het ruime scala aan nuttige functies maakt van de nüvi® een gegeerde medereiziger.

Betrouwbare reisgezel

Eenvoudige en intuïtieve bediening met een duidelijke menustructuur en extra functies zoals files vermijden, rijstrookassistent of Text-to-Speech maken van de nüvi® de betrouwbare alledaagse reisgezel.

Een echte hulp tijdens je vrije tijd

Bijkomende functies zoals voetgangersnavigatie, het weergeven van POI's of milieuvriendelijke ecoRoute™ zorgen ervoor dat de nüvi® ook in uw vrije tijd onmisbaar is.

Een goeie zakenpartner

Tijdbesparende toepassingen zoals Bluetooth® handsfree kit, 3D Traffic of complete spraaksturing maken de nüvi® een onmiskenbare partner op de weg voor zakenmensen.



nüvi® 3490 LMT

4,3" | EU 43 | TM Prem

- › Superknap design, minder dan 9mm dik
- › PhotoReal™ 3D-Knooppuntweergave en rijstrookassistent
- › nüRoutes™ met trafficTrends™ en myTrends™
- › Levenslang kaartupdates en verkeersinfo
- › Nieuwste kaartlayout met instelbare kaartkleuren
- › Actieve houder met ingebouwde luidspreker
- › 3D-gebouwen en bezienswaardigheden
- › Volledige spraakbediening
- › 3D-terreinweergave

nüvi® 3490LMT Een Garmin meesterwerk



„Niet alleen knap, maar ook zo intelligent ...”

„Ik ben vaak onderweg en werk met partners waar ik 110% op kan vertrouwen. De nüvi® 3490 heeft me overtuigd met het innovatieve design en de intelligente routing.

Die routing heeft mijn verwachtingen ferm overtroffen. Dankzij nüRoutes™ kent mijn 3490 automatisch dagelijkse verkeerstendenzen. Zo loodst hij me elke dag probleemloos door het verkeer. En ook niet onbelangrijk, hij ziet er geweldig knap uit!”

H. Verbeeck, Manager, 53



**PhotoReal™
3D-Knooppuntborden
en Rijstrookassistent**
om eenvoudig te laven doorheen moeilijke en ongekende verkeers-situaties.



**nüRoutes™
met trafficTrends™**
houdt rekening met historische verkeersstromen, myTrends™ kent je rijgewoontes en vaste bestemmingen.



nüMaps Lifetime™
Steeds de meest recente kaarten! Dankzij de updates, tot 4 per jaar, ben je er zeker van te mogen rekenen op de laatste kaartgegevens.



nüvi® 2595LMT



5" | EU 43 | 3D Traffic

XXL Navigatie met spraakbesturing

- › PhotoReal™ 3D-Knooppuntweergave en rijstrookassistent
- › nüRoutes™ met trafficTrends™ en myTrends™
- › Levenslang kaartupdates en verkeersinfo
- › Nieuwste kaartlayout met instelbare kaartkleuren
- › Liggende en staande gebruiksmodus
- › Handsfree telefoneren

nüvi® 2545



5" | WE 22

- › PhotoReal™ 3D-Knooppuntweergave en rijstrookassistent
- › nüRoutes™ met trafficTrends™ en myTrends™
- › Nieuwste kaartlayout met instelbare kaartkleuren
- › Liggende en staande gebruiksmodus
- › Handsfree telefoneren

„De wereld sparen ... maar ook wat geld“

„Klimaat en milieu liggen me nauw aan het hart – niet in het minst omwille van de kinderen. Voor mijn beroep ben ik afhankelijk van de auto. En daarom is het goed dat Garmin Ecoroute aanbiedt. Zo kan ik routes kiezen die brandstof besparen en mijn rijstijl opvolgen en verbeteren. Het mooie daarvan is dat ik zo niet alleen meewerk aan een gezondere wereld, maar ook verschil merk in mijn geldbeugel.“
S. Van Molle, Public Relations Consultant, 29



Rijstrookassistent en PhotoReal™ Knooppuntborden

brennen u meteen op de juiste rijstrook en geven een zeer realistische beeld van verkeersknooppunten.



Routes plannen met tot 200 punten

voor zakenreizen, pakjesdiensten of de bezienwaardigheden tijdens uw droomreis.



ecoRoute™ HD compatibel

meer info over uw motor: uitgebreide verbruiksanalyse, diagnose en boordcomputer.



nüvi® 2495LMT



4,3" | EU 43 | 3D

De nieuwe Standaard

- › PhotoReal™ 3D-Knooppuntweergave en rijstrookassistent
- › nüRoutes™ met trafficTrends™ en myTrends™
- › Levenslang kaartupdates en verkeersinfo
- › Nieuwste kaartlayout met instelbare kaartkleuren
- › Liggende en staande gebruiksmodus
- › Handsfree telefoneren

nüvi® 2445(LMT)



4,3" | WE 22 | 3D

- › PhotoReal™ 3D-Knooppuntweergave en rijstrookassistent
- › nüRoutes™ met trafficTrends™ en myTrends™
- › Nieuwste kaartlayout met instelbare kaartkleuren
- › Liggende en staande gebruiksmodus
- › Handsfree telefoneren

de nüvi® 2445 is ook beschikbaar met levenslang abonnement op kaarten en verkeersinfo

„Alles wat ik nodig heb ...”


„Als student architectuur, bezoek ik erg graag nieuwe steden. Ik ben vooral geïnteresseerd in bouwwerken en natuurlijk het nachtleven. Sinds kort is de nüvi® mijn constante begeleider. Het compacte formaat is vanzelfsprekend handig – hij biedt alles wat ik nodig heb. Erg nuttig is de voetgangersnavigatie. Hij begeleidt me dus niet alleen met de wagen, maar dankzij de CityXplorer™ kaart ook via het openbaar vervoer en door voetgangerszones.”
M. Scheerinckx, Student , 30



Text-to-Speech
spreekt straatnamen uit bij het navigeren.



ecoRoute™
berekent routes met het minste brandstofverbruik, ecologisch en economisch.



Navigatie voor voetgangers
dankzij optionele cityXplorer™ stadskarten navigeert men zelfs met het openbaar vervoer.



nüvi® 2460LMT

5,0" | EU 43 | TM Prem

- › PhotoReal™ 3D-Knooppuntbeeld en rijstrooksassistent
- › nüMaps Lifetime™*
- › nüRoutes™ met trafficTrends™ en myTrends™
- › Volledige spraakbediening
- › Actieve houder met ingebouwde luidspreker
- › Nieuwste kaartlayout met instelbare kaartkleuren
- › Weergave vooraf van alternatieve routes

nüvi® 2460LMT Sublieme Navigatie



„Dichtstbijzijnde benzinstation ...“

„Als zelfstandige ben ik de hele dag onderweg. Op sommige dagen ga ik van de ene afspraak naar de andere. Dankzij de spraaksturing op mijn nüvi® heb ik een trouwe begeleider, die ieder woord hoort. Zo blijf ik op het verkeer geconcentreerd en verander ik mijn bestemmingen.“

M. Heldenberg, Architect met gezin, 39



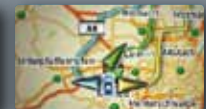
Volledig spraakgestuurd

Premium Verkeersinformatie van Touring Mobilis voor een eenvoudige bediening van het toestel, zonder de hand van het stuur te halen.



Verkeersinformatie

Premium Verkeersinformatie van Touring Mobilis in de stad of op de snelweg, uw navigator past uw route meteen aan.



Weergave Alternatieve Routes

geeft u verschillende routeringswijzes (kortere tijd, kortere afstand, minste brandstof).



nüvi® 2350LT / 2360LT



4,3" | EU 43 | Free/TM Prem

Superieure klasse

- › PhotoReal™ 3D-Knooppuntbeeld en rijstrookassistent
 - › nüRoutes™ met trafficTrends™ en myTrends™
 - › Volledige spraakbediening
 - › Portret -en landschapsmodus
 - › Actieve houder
 - › 3-Aspen Kompas
 - › Weergave vooraf van alternatieve routes
- Alleen op 2360LT :
- › Bluetooth Handsfree
 - › Premium Touring Mobilis Verkeersinfo

nüvi® 2340(LMT)



4,3" | WE 22 | (TM Prem)

Slim navigeren door de belangrijkste Europese landen

- › PhotoReal™ 3D-Knooppuntbeeld en rijstrookassistent
- › nüMaps Lifetime™*
- › nüRoutes™ met trafficTrends™ en myTrends™
- › Actieve houder
- › Geluidssignaal bij snelheidsoverschrijding

de nüvi® 2340 bestaat ook zonder nüMaps Lifetime™*

nüvi® 2240



3,5" | WE 22

Klein formaat, grote prestaties

- › Rijstrookassistent
- › Nieuwste kaartlayout met instelbare kaartkleuren
- › Text-to-Speech
- › nüRoutes™ met MyTrends™
- › Hooggevoelige GPS-ontvanger

de nüvi® 2200 beschikt over kaarten van de Benelux en Frankrijk

„Reëler dan de werkelijkheid“

„Ik werk als onderzoeker in de medische sector en weet dat realiteit en theorie vaak kunnen verschillen. Maar dat is zeker niet het geval bij de PhotoReal™ 3D-Knooppuntbeelden van Garmin. Mijn nüvi® toont me alle knooppunten, zoals ze er in werkelijkheid uitzien. Gebouwen, wegen, tot zelfs bomen worden getekend. Dat is een enorme hulp bij het navigeren in drukke omstandigheden. Ik zit erg ontspannen aan het stuur.“

F. De Smet, Medisch Onderzoeker, 30



Nieuwe kaartlayout met kleurprofielen
per land voor een heldere weergave van de wegen.



Rijstrookassistent
Weergave van de juiste rijstrook in moeilijke verkeerssituaties.



Snelheidsverwittiging
Een akoestisch signaal weerklinkt bij het overschrijden van de toegelaten snelheid.



nüLink!™ 2390



4,3" | EU 43 | 3D Traffic

Steeds online en actueel

- › nüLink!™ Diensten met Live-gegevens
- › Touring Mobilis Verkeersinfo
- › PhotoReal™ 3D-Knooppuntbeeld en rijstrookassistent
- › Volledige spraakbediening
- › nüRoutes™ met trafficTrends™ en myTrends™

nüLink!™ 2340 met kaarten Centraal Europe

„Recht naar doel ...”

„ Als Sales Manager heb ik veel afspraken bij klanten. Lange afstanden overbrug ik per vliegtuig en huurwagen. Met de Google™ Maps- zoekfunctie en de Live-gegevens vind ik makkelijk terug wat ik zoek: waar voordelig brandstof vinden, waar zijn de leuke tavernes? Dankzij de verkeersinfo van Touring Mobilis komt ik ook steeds tijdig aan. Mocht mijn terugvlucht in het gedrang komen, word ik nauwkeurig geïnformeerd aangaande reële vertrektijden.”

K. Van Hulle, Sales Manager, 53

Wartengrätz (P)	€10,99	8.31	W
Am Heilbrunn	€10,99	8.31	O
Rieger-Clay (P)	€10,99	8.31	SO
Schramm (P)	€10,99	8.31	SW

nüLink!™ Diensten met Live-gegevens

Slimme online diensten zorgen voor actuele gegevens zoals live weersvoorspelling.



Touring Mobilis Verkeersinfo

met uitgebreide gegevens, om files te vermijden en dynamisch routes te berekenen.

ALLCLTH	€10,40	3.00	NO
PHL WRMH	€10,40	3.00	NO
JET	€10,40	3.00	NO
OMV	€10,40	3.00	NO

Voordelig tanken

Op zoek naar het dichtstbijzijnde tankstation met details van de prijzen. Steeds tijdig brandstof tanken aan de beste prijs!



nüvi® 1490TV

5,0" | EU 41 | TM Prem

- › Geïntegreerde TV-Functie (DVB-T)
- › PhotoReal™ 3D-Knooppuntbeeld
- › Text-to-Speech
- › Bluetooth® Technologie
- › ecoRoute™
- › nüMaps Guarantee™
- › Aansluiting voor achteruitrijcamera
- › Weergave van snelheidsbeperkingen

nüvi® 1490TV Mobiele Navigatie met TV



„Ik zie, wat jij niet ziet ...“

„Toen ik nog jong was, spartelde ik lange autoritten met fijne spelletjes door. Vandaag staan mijn kinderen daar minder voor open. Dankzij de ingebouwde TV-Functie zorg ik voor rust in de wagen – en als mijn vrouw weer op zoek is naar schoenen, kan ik gelukkig naar het voetbal kijken.“

E. Jansen, Kaderlid, 44



Geïntegreerde TV-Functie (DVB-T)
voor mobiliteitsplezier met de mogelijkheid tot het aansluiten van antennes en een achteruitrijcamera.



Bluetooth® Technologie
om veilig, handenvrij te kunnen telefoneren in de wagen.



Automatische Dag / Nachtschakeling
voor een duidelijke en niet verblindende weergave in alle omstandigheden.

Ontworpen voor de weggeuzen



Mobiele navigatie voor vrachtwagens, caravans en mobilhomes

De vrachtwagen-navigatie van Garmin is prima uitgerust. Op basis van het geselecteerde voertuigprofiel wordt een specifieke route berekend o.a. rekening houdend met hoogte-restricties, aantal assen, totaalgewicht en aard van de lading. Dankzij de overzichtelijke rijstrookassistent, verkeersinfo en Text-to-Speech wordt de rit nog comfortabeler.

Professionele Planning

Invoeren van verschillende voertuigprofielen in het toestel.

Specifiek voor Truckers

Routing voor vrachtwagens/mobilhomes, op basis van opgeslagen parameters.

Meer comfort

Kaartenmateriaal voor 42 landen in heel Europa, vrachtwagen-attributen voor 32 landen, met Bluetooth® om handenvrij te telefoneren en overzichtelijke rijstrookassistent.



dezl® 560LT

5" | EU 44 | TM Prem

- › Routing specifiek voor vrachtwagen en mobilhome
- › Instelbaar voertuigprofiel (Breedte, Hoogte, Gewicht, Gewicht per as, Type lading)
- › Verwittiging bij gevaarlijke locaties (Zijwind, hellingen, enz.)
- › PhotoReal™ 3D-Knooppuntbeeld en rijstrooksassistent
- › Extra luide luidspreker
- › Actieve houder met aansluiting voor achteruitrijcamera
- › Routeplanning
- › Bluetooth® handsfree
- › nüRoutes™ met trafficTrends™ en myTrends™
- › Text-to-Speech

dezl® 560LT

Voor de reuzen van de weg



„Altijd onderweg ...“

„Strakke deadlines en druk verkeer maken het werk van transportbedrijven steeds zwaarder. Met de Garmin dezl® 560LT kunnen chauffeurs nu hun routes beter plannen. Individuele profielen, afgestemd op grote voertuigen, zorgen voor een betrouwbare routeberekening.“
N. Schepens, Hoofd Logistiek, 43



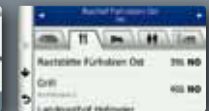
Verwittiging bij gevaar

Waarschuwt onder andere voor scherpe bochten, steile hellingen, wind, moeilijke doorgangen enz.



Vrachtwagen en mobilhome

Mogelijkheid tot het ingeven van parameters voor een zekere voertuigspecifieke routing.



Speciale POIs voor vrachtwagen

Stelt belangrijke locaties voor specifiek naar trucks toe.

Ervaren. Beleven.
Ontspannen.



Mobiele straatnavigatie voor motoren en scooters

Tijdens een ontspannende rit in de nabije omgeving of een spannende rit in het buitenland, is de zumo® 660 uw trouwe gids over het asfalt. De bediening is op maat gemaakt van de motorrijder, dus blijft de concentratie op de weg: een aangename rij-ervaring. Ontspannen. Beleven. Gewoon motorrijden.

zumo® 660

De robuuste 10,9 cm (4,3") breedbeeld navigator is speciaal ontwikkeld om de eisen van de motorrijder in te willigen en garandeert met zijn vele functies onvergetelijke motorritten.

zumo® 220

Focus op nieuwe avonturen: De compacte zumo® 220 toont je de weg en via Bluetooth® hoor je de aanwijzingen in je helm.

zumo® 210

Slimme motonavigatie voor de clevere biker. De zumo® 210 met kaarten van wel 22 landen heeft alles wat een motorrijder nodig kan hebben. Pure prijs/kwaliteit!



zumo® 660



4,3" | EU 42 | optioneel

Moto-Navigatie in een nieuwe dimensie

- › Waterdichte behuizing (IPX7)
- › PhotoReal™ 3D-Knooppuntborden
- › Met routeplanner software
- › Trackopslag
- › Offroad-mogelijkheden

zumo® 220



3,5" | EU 42 | optioneel

Motorfiets navigatie voor de moderne biker

- › Waterdichte behuizing (IPX7)
- › Bediening met handschoenen mogelijk
- › Met routeplanner software
- › Trackopslag
- › Moto en autosteun
- › Rijstrookassistent
- › Bluetooth® voor headset

zumo® 210



3,5" | CE 22 | optioneel

Pientere navigatie voor de slimme biker

- › Waterdichte behuizing (IPX7) , brandstof -enschokbestendig
- › Bluetooth® voor headset
- › Rijstrookassistent
- › Text-to-Speech
- › Wisselaccu (tot 8u autonomie)
- › Incl. moto en autosteun
- › Met routeplanner software

„Puur rijplezier ...”

„Motorrijden is altijd onze passie geweest. Maar met de vele mogelijkheden die de zumo® te bieden heeft, kunnen wij nog intenser genieten van onze trip dan.”

G. Coppens , Tandtechnicus, 44



Handschoen-vriendelijke bediening
Blijft onvermoeid navigeren en gegevensvelden.



Waterdichte (IPX7) behuizing
Blijft onvermoeid navigeren, ook bij regen of andere slechte omstandigheden.



Routeplanner Software inclusief
Bereid je routes voor op de computer, zo verhoog je achteraf het rijplezier.

Volledig uitgerust



Funcities & Co.

Inzicht over de nieuwste mogelijkheden of een nuttig, uitklapbaar glossarium vind je op de volgende pagina's. Vragen die u met deze brochure niet zou kunnen oplossen, worden wellicht wel op onze site beantwoord www.garmin.be of waarom niet even bij de vakhandelaar, ook te vinden op die website, te rade gaan.

Spitsvondige Funcities

vind je vanaf Pag. 32

Productoverzicht en Glossarium

vind je vanaf Pag. 38



nüvi® 3490LMT

Een écht meesterwerk van Garmin

Bij het begin van dit project was de opgave een zo plat mogelijk toestel te ontwikkelen. De grote uitdaging: maximaal 10 mm.

Een team industrieel ontwerpers, ingenieurs en electrotechniekers brachten hoogwaardige materialen en zachte mooie vormen samen. Plattere batterijen werden ontwikkeld, maar ook dunnere antennes en de software moest veelzijdiger en functioneler worden.

Er zijn steeds meer mogelijkheden om het doel te bereiken – er bestaat meer dan een weg om de puzzel op te lossen. Alleen innovatieve oplossingen op alle gebieden brachten ons dichterbij het einddoel.

Toen het team me voor het eerst de nüvi® 3490LMT in handen gaf, was het snel duidelijk dat dit toestel echt een spontane „Wow“-Factor met zich meedraagt. Nauwelijks te geloven, het toestel was zelfs minder dan 9mm dik, 8,95mm om precies te zijn.

De nüvi® 3490LMT is flinterdun, heeft een modern design, is een technisch hoogstandje en bepaalt de nieuwe standaard op de markt van de mobiele straatnavigatie.

„8,95! Dat valt op ...“

„Dat nummer is echt verbazend. Ik geloof echt dat het toestel daardoor een spontane „Wow“-Factor bezit. Deze nüvi® is veelzijdiger dan ooit, dan welk toestel we ook al ontwikkeld hebben. Hiermee hebben we echt een top-job volbracht. Een volgende keer zou ik het niet anders aanpakken!“
Yoshi Sato, Manager Industrieel Ontwerp, Garmin International



Een dunnere batterij, compactere antenne en behuizing, men heeft echt veel om handen als het doel een toestel is van minder dan 10mm dikte.



Softwarematig moest alles veelzijdiger zijn, dan wat wij ooit in het verleden ontwikkeld hebben.



Wij combineren een strak design, aluminium, glas en chroom.



reddot design award
winner 2010



„Designkwaliteit van de hoogste plank ...“

„Die internationale jury gaf de ‚red dot award‘ voor mooiste designkwaliteit aan de Garmin nüvi® 3000 reeks.“

Jan F. Soetebeer, Senior Project Manager,
reddot design award, Design Centrum Nordrhein-Westfalen

nüvi® 3490LMT

Een écht meesterwerk van Garmin

8,95 mm : ronduit innoverend

De nüvi® 3490LMT is slechts 8,95 mm dun, 118 g licht en ligt heel eenvoudig in de hand. De hoogwaardige verwerking van aluminium, chroom en glasonderstrepen de verbluffende looks.

118 g intelligente routing

Dankzij trafficTrends™ kent de nüvi® 3490LMT automatisch de tendenzen van de verkeersstromen op elk moment van de dag. Zo wordt uw route geoptimaliseerd. De PhotoReal™ 3D-knooppuntbeelden is een van de vele superintelligente navigatie-mogelijkheden.

88,4 cm² interactieve bediening

De combinatie van een 4,3" Multitouch-Display met kantelfunctie en innovatieve spraaksturing, die u niet alleen vertelt waar afslaan maar ook luistert naar jouw aanwijzingen, tilt de standaard in autonavigatie alweer hoger.



Dunner dan 9 mm,
net als een potlood, met
elementen in aluminium
en chroom.



Capacitief Multitouch-
Display van 4,3" met
kantelmogelijkheid.



Dankzij de spraakbestu-
ring laat dit toestel zich
helemaal bedienen met
uw stem.

Beter dan de realiteit



„Uiterst herkenbaar ...“

„Ik doorkruis het land regelmatig. Mijn nüvi® leidt me om files heen en leert me nieuwe banen kennen, die ik nooit eerder zag. De nieuwe PhotoReal™ 3D-Knooppuntborden van Garmin helpen me enorm, ze worden getoond als in de werkelijkheid. Eigenlijk nog een tikkeltje beter zelfs, omdat ik de borden al gezien heb nog voor ze er in werkelijkheid zijn. Zo vind ik mijn weg perfect door het hectische verkeer.“

K. Schellekens, Vertegenwoordiger, 36

PhotoReal™ 3D-Knooppuntborden

Als de realiteit PhotoReal™ wordt

Je kent dit wel: op een onoverzichtelijk en ongekend kruispunt, helemaal geconcentreerd op het verkeer. Maar welke rijstrook is de juiste, welke afslag moet ik hebben, is dit de juiste uitrit?

Vele navigatie-toestellen bieden slechts een pseudo-realistische weergave. Wat in theorie correct lijkt, is in de praktijk vaak anders.

Op snelwegen, provinciale banen en in de stad

De PhotoReal™ 3D-Knooppuntborden tonen de situatie net zoals ze in werkelijkheid ook is. Je ziet een correcte weergave van het kruispunt, de omgeving en de verkeersborden.

Beter dan de realiteit

Duidelijke pijlen geven meteen ook aan welke rijstrook geschikt is. Zo weet je al voor je op het kruispunt staat, welke manoeuvres moeten uitgevoerd worden.



Uitstekende kaartdekking in steden, op snelwegen en provinciale banen.



Een duidelijke zoom op het verkeersbord.



Een meer dan nauwkeurige weergave van de verkeerssituatie en verkeersborden.

Mobiele Straatnavigatie	Auto									
	nüvi® 3490LMT Guidance 3.0	nüvi® 2595LMT Guidance 2.0	nüvi® 2545 Guidance 2.0	nüvi® 2495LMT Guidance 2.0	nüvi® 2445(LMT) Guidance 2.0	nüvi® 2460LMT	nüvi® 2360/2350LT	nüvi® 2340LMT	nüvi® 2240	nüLink! 2390/2340
Afmeting Display	10,9 cm (4,3")	12,7 cm (5,0")	12,7 cm (5,0")	10,9 cm (4,3")	10,9 cm (4,3")	12,7 cm (5,0")	10,9 cm (4,3")	10,9 cm (4,3")	8,9 cm (3,5")	10,9 cm (4,3")
Kaartdekking	EU	EU	WE	EU	WE	EU	EU	WE	WE	EU/CE
nüMaps Lifetime™*	•	•	•	•	alleen LMT versie	•	•	•	•	•
Verkeersinfo	3D Traffic - TMob.	3D Traffic - TMob.	3D Traffic - TMob.	3D Traffic - TMob.	LMT : 3D Traffic - TMob.	Touring Mob.	Touring Mob./ Gratis Serv	Touring Mob.	LMT : 3D Traffic - TMob.	Touring Mob.
Behuizing	9,85 mm 118 g	15 mm 192 g	15 mm 192 g	15 mm 142 g	15 mm 142 g	14 mm 157 g	14 mm 157 g	14 mm 157 g	14 mm 107 g	17 mm 157 g
PhotoReal™ 3D-Knooppunten en Rijstrookassistent	•	•	•	•	•	•	•	•	Rijstrookassistent	•
nüRoutes™ met trafficTrends™ en myTrends™	•	trafficTrends™	trafficTrends™	trafficTrends™	trafficTrends™	•	•	•	myTrends™	•
Kantelbaar scherm	•	•	•	•	•	•	•	•	•	•
Radar-Info	Cyclops®	Cyclops®	Cyclops®	Cyclops®	Cyclops®	Cyclops®	Cyclops®	Cyclops®	Cyclops®	Coyote
Automatische Dag / Nacht- en Tunnel omschakeling	•	•	•	•	•	•	•	•	•	•
Spraakbesturing	•	•	•	•	•	•	•	•	•	•
ecoRoute™ + ecoRoute HD compatibel	eco + HD	eco + HD	eco + HD	eco + HD	eco + HD	eco + HD	eco + HD	eco	eco	eco + HD/eco
nüLink!™ Services met Live Gegevens	•	•	•	•	•	•	•	•	•	•
Voetganger navigatie met opt. cityXplorer™ Stadsplan	•	•	•	•	•	•	•	•	•	•
3D-Terreinweergave	•	•	•	•	•	•	•	•	•	•
3-assen Kompas	•	•	•	•	•	•	•	•	•	•
Nieuwe Kaartlayout met instelbare kaartkleuren	•	•	•	•	•	•	•	•	•	•
3D-gebouwen en 3D-bezienswaardigheden	•	•	•	•	•	•	•	•	•	•
Voorbeschouwing alternatieve routes	•	•	•	•	•	•	•	•	•	•
Bluetooth® Technologie	•	•	•	•	•	•	•	•	•	•
Text-to-Speech	•	•	•	•	•	•	•	•	•	•
Laatste Parkeerplaats	•	•	•	•	•	•	•	•	•	•
Aktieve houder	"met luidspreker"	•	•	•	•	•	•	•	•	•
Uitgebreide Routeplanning	•	•	•	•	•	•	•	•	•	•

PhotoReal™ 3D-Knooppuntbeeld en rijstrookassistent

toont op knooppunten de borden langs de weg zoals u ze in werkelijkheid zal zien.

nüRoutes™ met trafficTrends™ en myTrends™

houdt rekening met historische verkeersgegevens en analyseert uw gewoontes om bestemmingen te voorspellen.

Kantelbaar scherm

Het display kantelt automatisch naar portret- of landschapsmodus voor een optimale kaartweergave in de wagen of in de hand.

Touring Mobilis Premium Verkeersinfo

met licentie om Premium diensten te ontvangen om te genieten van de beste verkeersinfo

Automatische Dag / Nacht en tunnelomschakeling

voor een duidelijke en niet verblindende kaartweergave.

Echte Spraaksturing

met stemactivatie om de handen aan het stuur te houden.

ecoRoute™

bespaart brandstof, CO₂ en geld, door het monitoren van uw rijstijl en berekening van routes met minder verbruik.

ecoRoute™ HD

uitgebreide verbruiksanalyse, diagnose en boordcomputer.

nüLink!™ Services met Live Gegevens

Google® Maps Zoekfunctie; Voordelige Brandstofprijzen; Weerradar; Weersvoorspelling; Live Verkeersinfo; Muntconverter; Flitsverklikker; Telefoongids; Vliegverkeer.

Echte voetganger navigatie

met optionele cityXplorer™ stadskaarten voor navigatie via het openbaar vervoer en in parken.

3-assen Kompas

geeft de ook de juiste richting aan bij stilstand, handig te voet in de stad.

Nieuwe kaartlayout met instelbare kleuren

per land een kleurprofiel voor een aparte kaartweergave.

nüMaps Lifetime™ (Levenslange* Kaartupdate)

Toestellen met LMT of LMU beschikken over een levenslange* kaartupdate met tot 4 updates per jaar.

3D-gebouwen en 3D-bezienswaardigheden

brengen extra gegevens op de kaart voor een betere oriëntatie in onbekende steden.

Alternatieve route weergave

toont alle type routes (kortst, snelst, ...) om uw keuze makkelijk te maken.

Bluetooth® Technologie

laat je je GPS als handsfree kit gebruiken.

Text-to-Speech

spreekt straatnamen uit zodat je niet steeds naar de GPS moet kijken bij elke afslag.

Laatste parkeerplaats

Je laatste parkeerlocatie wordt automatisch opgeslagen, zo vind je achteraf makkelijk je wagen terug.

Aktieve houder

met intelligente voedingsaansluiting op de houder.

Mobiele Straatnavigatie	Tweewielers				Vrachtw.
	zumo® 660	zumo® 220	zumo® 210 CE	dezl® 560LT	
Afmeting Display	10,9 cm (4,3")	8,9 cm (3,5")	8,9 cm (3,5")	12,7 cm (5,0")	
Kaartdekking	EU	EU	CE	EU	
Verkeersinfo	opt.	opt.	opt.	Touring Mob.	
PhotoReal™ 3D-Knooppuntborden	•			•	
Rijstrookassistent	•	•	•	•	
Waterdichte (IPX7) Behuizing	•	•	•		
Verwisselbare Batterij	•	•	•		
3D-Gebouwen en 3D-Bezienswaardigheden	•				
Voorbeschouwing alternatieve routes	•	•	•	•	
Routeplanning Software	•	•	•		
Bluetooth® Technologie	2 Kan. Stereo Bluetooth®	Bluetooth®	Bluetooth®	Bluetooth®	
Trackopslag / Off-Road Pakket	•				
Moto- & Autohouder	•	•	•		
Handschoenvriendelijke Bediening	•	•	•		
TrackBack®	•	•	•		
Cyclops® Radargegevens	•	•	•	•	
MP3	•				
Vrij microSD-Kaartslot	•	•	•	•	
Truck-Profiel				•	
Truck POI's voor 32 landen in West- en Oost-Europa				•	
Waarschuwing aangaande gevaarlijke zones				•	
Text-to-Speech	•	•	•	•	
2D/3D-Kaartweergave	•	•	•	•	



Afmeting Display



Kaartdekking

EU = Europa
CE = Centraal Europa
WE = West-Europa



Verkeersinfo

TM = Touring Mob.

* Geeft de gebruiker de mogelijkheid tot 4 updates van de cartografie gekoppeld aan het LMT abonnement af te halen en verkeersinfo te ontvangen, zolang zijn navigatietoestel in gebruik is of Garmin kaartgegevens aanbiedt in desbetreffend formaat, en de partners van Garmin verkeersinfo verschaffen. Dit is niet overdraagbaar naar andere personen of Garmin producten.

Meer info op www.garmin.be

Garmin – Wereldwijd nummer 1 in mobiele GPS navigatie



Sinds 1989 ontwikkelt Garmin navigatietoestellen, die mensen helpen om de juiste weg te vinden. Met onze roots in de lucht -en de zeescheepvaart, hebben we een gevarieerde selectie van GPS-toestellen voor navigatie op de weg, in de natuur, bij het sporten, op zee en in de lucht.

Uw Garmin dealer

Fouten en veranderingen uitgezonderd.

www.garmin.be

