

The Garmin logo, consisting of the word "GARMIN" in a white, sans-serif font with a small blue triangle above the letter "I".

GARMIN®

The word "AUTOMOCIÓN" in a white, sans-serif font, positioned diagonally on a grey background strip.

AUTOMOCIÓN

The year "2017" in a large, bold, black, sans-serif font, positioned diagonally on a grey background strip.

2017



GARMIN  [®]

ÍNDICE

Novedades.....	4
Por qué Garmin.....	5
En la carretera.....	6
Leyenda de iconos.....	7
Soluciones para todo tipo de vehículos.....	8
Smartphone Link.....	9
Guía práctica de la Serie Garmin Drive™ 2017.....	10
Serie Garmin Drive™	
Garmin DriveLuxe™ 51.....	14
Garmin DriveAssist™ 51.....	15
Garmin DriveSmart™ 51/61.....	16
Garmin Drive™ 51/61.....	17
Serie Zūmo®	
Zūmo® 595 LM.....	20
Zūmo® 395/345 LM.....	21
Serie dēzl™	
dēzlCam™.....	24
dēzl™ 770/570.....	25
Camper	
Camper 770 LMT-D.....	27
Camper 660 LMT-D.....	28
Cámaras	
DashCam™ 45/55.....	29
BC™ 30.....	30
Vírb® Ultra 30.....	31
Flotas.....	34
Accesorios.....	40
Tabla Comparativa.....	43
Glosario.....	46

NUEVOS PRODUCTOS Y CARACTERÍSTICAS 2017



GARMIN DRIVE™ 51/61

Los nuevos navegadores de la gama esencial disponen de Bluetooth® que les permite conectarse a la aplicación gratuita Smartphone Link y, entre otras, obtener información actualizada de radares, tráfico y meteorología. Además, cuentan con un directorio Trip Advisor® y alertas de conducción para mejorar la seguridad al volante.

Ver página 17



GARMIN DRIVESMART™ 51

GPS avanzado de 5" con Bluetooth® para manos libres y con compatibilidad con Smartphone Link para recibir información en directo y notificaciones inteligentes. Conectividad WiFi® para actualizaciones de software y de mapas. Incluye un directorio de Trip Advisor® y también ofrece útiles alertas de conducción para alertarte de posibles peligros en la carretera.

Ver página 16



GARMIN DRIVESMART™ 61

Dispositivo GPS de pantalla completa de alta resolución de 6,96" con conectividad WiFi® para actualizaciones de mapas y software y Bluetooth® integrado para función manos libres y servicios en directo a través de la aplicación Smartphone Link. Equipo con un nuevo diseño y muy intuitivo con alertas útiles de conducción.

Ver página 16



GARMIN DRIVEASSIST™ 51

Navegador de 5" con pantalla de cristal y cámara incorporada que permite tener alertas de colisión frontal, de arranque y de salidas de carril para aumentar tu seguridad. La cámara grava tu conducción y guarda imágenes en caso de registrar algún incidente. Así mismo dispone de un indicador de incidentes que envía la ubicación del suceso a tu contacto predefinido cuando detecte un impacto. Dispone también de conectividad WiFi® y Bluetooth®.

Ver página 15



GARMIN DRIVELUXE™ 51

Modelo Premium de 5" con un diseño elegante con soporte magnético con entrada de alimentación. Conexión WiFi para actualizar los mapas y el software en cualquier parte y conectividad Bluetooth® para recibir informaciones en directo y notificaciones inteligentes en la pantalla del navegador a través de SmartphoneLink. También dispone de detección de incidentes y envía la ubicación del suceso a tu contacto predefinido vía SPL.

Ver página 14



CAMPER 770 LMT-D

El nuevo GPS para los vehículos de acampada tiene una pantalla completa de 6,96" de alta resolución y lleva incorporados los directorios de acampada europeos ACSI, Motorhome Facts (MHF) y NFK. Permite configurar el perfil de caravana o autocaravana y así calcular las rutas en función de sus características con alertas específicas para estos vehículos. WiFi® y Bluetooth®.

Ver página 32

1-La marca y el logo Bluetooth® son propiedad de Bluetooth® SIG Inc. y su uso por Garmin es bajo licencia.

¿POR QUÉ GARMIN?

En Garmin llevamos más de 25 años aplicando nuestros conocimientos en tecnología GPS para acompañarte por tierra, mar y aire.

El trabajo en equipo, nuestro afán de superación e inversión constante en innovación, son y serán las bases de nuestro desarrollo; pues todo ello nos ha convertido en la compañía pionera en soluciones de navegación mundial para automoción, náutica, fitness, outdoor y aviación.

La combinación perfecta entre calidad, fiabilidad y facilidad de uso son la clave de nuestros productos; y en su conjunto son la esencia para disfrutar de la experiencia de navegar, correr o descubrir nuevos horizontes.

Queremos que disfrutes de cada momento, que el camino hacia tu destino sea una experiencia inolvidable, y es por ello que nos esforzamos en crear dispositivos más intuitivos e innovadores desarrollando una gama de productos que te acompañarán en tus viajes por carretera y harán que sientas la emoción en cada uno de tus trayectos.

Para nosotros, la seguridad de nuestros usuarios es primordial. Por esta razón, y fruto de nuestra inversión en I+D, los nuevos productos de automoción ofrecen prestaciones únicas para la conducción. Así nace nuestra nueva serie de GPS para coche: DRIVE, una revolucionaria gama de navegadores pensada para hacer que tus desplazamientos sean más cómodos y seguros, para poder empezar a disfrutar de la aventura desde el primer momento.

Garmin, creado para emocionarte.



EN LA CARRETERA

En nuestra amplia gama de GPS para coche, moto, camión, caravanas, autocaravanas y flotas, encontrarás la solución que estás buscando para llegar a tu destino con la última tecnología de forma fácil, clara y con la máxima seguridad. Todos ellos con actualización de mapas de por vida.

Para coche – **Garmin Drive™**

Para moto – **Serie Zūmo®**

Para camión – **Serie dēzl™**

Para caravanas y autocaravanas – **Camper**

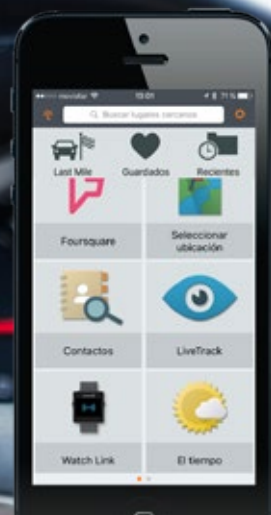
Cámaras – **Serie Dash Cam™ | BC™ 30 | Virb® Ultra**

Para flotas – **Serie Fleet™**

LEYENDA DE ICONOS

Pantalla 4,3"	Pantalla 5"	Pantalla 6"	Pantalla 7"	Mapas Europeos	Urgencias
Función "Encuentra mi coche"	MP3	Cámara de fotos y video	Notificaciones inteligentes	Alertas Tráfico	Durabilidad
Manipulable con guantes	Búsqueda por pronunciación	Ida y vuelta	Visor de cruces	SmartPhone Link	Planificación rutas
Indica las calles por su nombre	Cámara opcional	Facilidad de uso	Próximos lugares	Software para camión	Navegación real por voz
BaseCamp™	Bluetooth®	Alertas de Radares	Tecnología inalámbrica de transmisión de datos ANT+	Estanco según especificaciones IPX7	Admite Cartografía
Software para caravana y autocaravana	Reconocimiento de voz	Calidad - precio	iPhone® iPod®	Puntos de Interés	Alerta de Colisión Frontal
Alerta de arranque	Mapas gratis de por vida	Mapas y tráfico gratis de por vida	Garmin Real Vision™ activo	Grabadora integrada	Indicador de carril
Zonas a evitar	myTrends	Brújula	Ranura de tarjeta	Premium	Foursquare®
Alertas de conducción	Asistente de carril	Alerta de salida de carril	Receptor GPS de alta sensibilidad	Pantalla multitáctil	Acelerómetro
Cámara de seguridad	Fiabilidad	Límites de velocidad	Estabilizador de imagen	Micrófono de alta sensibilidad	Resistencia al agua
Transmisión en directo	Ráfaga	Video HD 4K	Wifi	TripAdvisor	Notificación de incidentes
Watch Link	Live Track	Pantalla completa	Travelapse		

SOLUCIONES PARA TODO TIPO DE VEHÍCULO



SMARTPHONE LINK: EL COMPLEMENTO PERFECTO

Smartphone Link es una aplicación gratuita de Garmin disponible en muchos de nuestros dispositivos (Garmin DriveSmart™, Garmin DriveAssist™, Garmin DriveLuxe™, Zumo® 595, serie dēzl™, Camper 770 y 660), que permite incorporar a tu navegador infinitas posibilidades mediante Bluetooth®3 entre tu GPS Garmin y un Smartphone compatible. Te permite el uso de servicios gratuitos, como por ejemplo:

Información del tráfico

Consigue la mejor información a tiempo real sobre el tráfico². Live Traffic se actualiza cada dos minutos y recibe más de 1.000 mensajes en cada ciclo de actualización.

Rápido, preciso y ahora gratuito en todos los dispositivos compatibles.

Watchlink

Recibe alertas de conducción en tu muñeca o encuentra tu destino una vez hayas aparcado el coche. También te permite encontrar tu coche aparcado hasta 24horas después de dejarlo.

Parking directo

Obtén información de tendencia de aparcamiento en directo e información de parkings en tu navegador.

Tiempo

¿Quieres saber qué tiempo hará allí donde vas? ¿Y las previsiones para los próximos días? SmartPhone Link te permite verlo directamente en tu GPS.

LiveTrack

¿Quieres decirle a tus amigos dónde estás? Con un simple click podrás hacerlo, y podrán seguirte a lo largo de tu trayecto, en las redes sociales (facebook, twitter, etc) o correo electrónico que tú elijas.

Mapa

Puedes buscar un punto de interés y/o dirección desde el mapa de tu smartphone (google maps, etc) y enviar la localización a tu GPS Garmin.

Tiempo avanzado

Recibe la información más completa de por vida sobre las alertas del clima de por vida por tan sólo 5,99€. La lluvia, la nieve y el hielo están codificados por colores para ayudarte a evitar las malas condiciones en tu conducción.

Radares

Información actualizada de radares fijos, zonas de radares móviles, radares de tramo y de semáforo.

¿HARTO DEL TRÁFICO Y LOS RADARES?



La aplicación te dará información al instante de la situación en la carretera para que tu GPS pueda calcular rutas alternativas y así evitar las retenciones. Además, Smartphone Link actualiza constantemente los radares para mantenerte informado de todos los nuevos radares de velocidad, de tramo y de semáforo.



La actualización de tu dispositivo en 3 sencillos pasos:



1 Descarga la aplicación Garmin Smartphone Link en tu Smartphone



2 Conecta con tu dispositivo Garmin compatible vía Bluetooth®



3 Disfruta de la información del tráfico y radares: **PRECISA, RÁPIDA y GRATUITA DE POR VIDA.**

¡Descárgatelo de forma totalmente gratuita en Google Play o Apple Store y consigue de forma fácil más información para tus viajes!

*Para usar la aplicación necesitas la versión de software 4.40 o superior.

Si existen cargos del plan de datos del usuario, se aplicarán. Ponte en contacto con tu proveedor de servicios móviles para obtener más información acerca de los datos y tarifas de roaming de tu plan de servicios. Puede ser necesaria una suscripción.

NUEVA SERIE DRIVE

NOVEDADES

GARMIN DRIVE™



GARMIN DRIVE LUXE™



GARMIN DRIVE ASSIST™



GARMIN DRIVE SMART™



Evita lo inesperado utilizando
alertas de conducción



GARMIN DRIVE™ 51/61



GARMIN DRIVESMART™ 51/61



GARMIN DRIVEASSIST™ 51



GARMIN DRIVELUXE™ 51

Tamaño de pantalla	5" o 6"	5" o 6.95" pantalla completa	5"	5"
Tipo de pantalla	Resistiva	Zoom Táctil - pantalla cristal	Zoom Táctil - pantalla cristal	Zoom Táctil - pantalla cristal
Orientación dual	•	5" únicamente		Automático
Información en directo de tráfico y radares vía SmartPhone Link™	•	•	•	•
¡NUEVO! Actualización de Radares fijos vía Garmin Express	•	•	•	•
Tráfico digital de por vida (mod. LMT-D)		•	•	•
¡NUEVO! Parking en directo ¹	•	•	•	•
Mapas gratuitos de por vida ²	•	•	•	•
¡NUEVO! TripAdvisor® Puntos de interés de viaje	•	•	•	•
Alertas de conducción	•	•	•	•
Próximos lugares	•	•	•	•
Planificador de rutas	•	•	•	•
Foursquare®	•	•	•	•
Garmin Real Directions™	•	•	•	•
Visor de cruces	•	Bird's eye y PhotoReal™	Bird's eye y PhotoReal™	Bird's eye y PhotoReal™
Indicador de carril	•	Indicador de carril activo por voz	Indicador de carril activo por voz	Indicador de carril activo por voz
¡NUEVO! Live Track Permite compartir tu ubicación	•	•	•	•
Compatible con cámara Garmin BC™ 30	•	•	•	•
Notificaciones inteligentes ³		•	•	•
¡NUEVO! Wi-Fi® incorporado para actualizaciones		•	•	•
Función manos libres ³		•	•	•
Reconocimiento de voz (modelos EU)		•	•	•
¡NUEVO! Notificaciones de incidentes			•	•
Cámara incorporada			•	
Alertas de conducción desde cámara: colisión frontal, alertas de salida de carril, y mucho más			•	
Soporte magnético				•
Diseño elegante				•

TODOS LOS
MODELOS
INCLUYEN:

ALERTAS DE CONDUCCIÓN

Cruce de animales, pasos a nivel, límite de velocidad, indicador de fatiga y mucho más



INFO DE TRÁFICO



MAPAS GRATUITOS
DE POR VIDA



PARKING EN DIRECTO



1- Para recibir servicios y notificaciones inteligentes en el navegador, es necesario descargar la app Smartphone Link gratuita. En caso de cargos extra en su tarifa de datos, éstos se aplicarán. Contacte con su proveedor de servicios para más información y tarifas de roaming. Se requiere un smartphone compatible con Bluetooth® (venta por separado). 2- Los mapas de por vida te permiten recibir actualizaciones de mapas cuando tales actualizaciones estén disponibles en el sitio web de Garmin para un producto de Garmin compatible durante la vida útil del producto mientras Garmin reciba datos de mapas de un proveedor, lo que finalice primero. Para ver el significado de «vida útil» del producto y otros términos y condiciones importantes, visita www.garmin.es 3- Requiere un Smartphone con tecnología Bluetooth (venta por separado). ©2017 TripAdvisor LLC. Todos los derechos reservados. Foursquare® y los logotipos de Foursquare® son marcas comerciales registradas de Foursquare Labs, Inc. La marca y los logotipos de Bluetooth® son propiedad de Bluetooth SIG, Inc. y Garmin los utiliza bajo licencia. La marca y el logotipo de Wi-Fi® son una marca registrada de Wi-Fi Alliance Corporation.



SERIE DRIVE™





NAVEGACIÓN DE CALIDAD EN UN DISEÑO ELEGANTE

- Pantalla de cristal 5" con zoom táctil
- Diseño de calidad fino y elegante
- Soporte magnético
- Alertas de conducción como curvas peligrosas, cambios de velocidad, zonas escolares, indicador de fatiga
- Radares fijos, radares móviles, radares en semáforos y radares de tramo actualizados Vía Smartphone link
- Bluetooth®3 para función manos libres
- Notificaciones inteligentes (mensajes, emails...)
- Mapas de por vida
- Tráfico en directo de por vida vía Smartphone Link o tráfico digital
- Asistente de carril activo
- Indicador de carril por voz
- Reconocimiento de voz
- Función próximos lugares
- Función punto de paso
- Función ¿dónde estoy?
- Garmin Real Directions™
- Foursquare®4
- Acceso directo a POI
- Compatible con Garmin BC™ 30
- Visor de cruces con Bird's Eye y PhotoReal
- Orientación dual automática (acelerómetro)
- Ranura microSD
- Nuevo software
- notificación de incidentes
- TripAdvisor
- WiFi para actualizaciones de mapas y de software
- Información de aparcamiento
- Actualización radares fijos vía Garmin Express
- WatchLink: Recibe alertas en tu reloj e indicaciones por brújula hacia tu destino una vez has aparcado
- LiveTrack: muestra a tus amigos dónde estás en cada momento

Modelos disponibles y contenido de la caja

Garmin DriveLuxe 51 Todo Europa LMT-S, GPS
ref. 010-01683-12

Garmin DriveLuxe 51 Todo Europa LMT-D, GPS
ref. 010-01683-13

La caja contiene: Garmin DriveLuxe, soporte de ventosa con toma de alimentación magnética, cable de alimentación para vehículos, cable USB, manual de inicio rápido (Incluye antena de tráfico para modelos LMT-D).



NAVEGACIÓN AVANZADA CON CÁMARA INTEGRADA PARA MAXIMIZAR TU SEGURIDAD

- Pantalla de cristal de 5" con zoom táctil
- Cámara integrada
- Alertas de conducción como curvas peligrosas, cambios de velocidad, zonas escolares, indicador de fatiga.
- Radares fijos, radares móviles, radares en semáforos y radares de tramo actualizados Vía Smartphone link
- Alerta de colisión, alerta de arranque, avisos de salida de carril
- Bluetooth®3 para función manos libres
- Notificaciones inteligentes (mensajes, emails...)
- Mapas de por vida
- Tráfico en directo de por vida vía Smartphone Link o tráfico digital
- Garmin Real Vision™. Te muestra la imagen real de la vía en que circulas cuando te acercas a ciertos destinos
- Asistente de carril activo
- Indicador de carril por voz
- Reconocimiento de voz
- Función próximos lugares
- Función punto de paso
- Función ¿dónde estoy?
- Garmin Real Directions™
- Foursquare®4
- Acceso directo a POI
- Compatible con Garmin BC™ 30
- Visor de cruces con Bird's Eye y photoReal
- Visualizador de imágenes y fotos grabadas
- Ranura microSD
- notificación de incidentes
- TripAdvisor
- WiFi para actualizaciones de mapas y de software
- Información de aparcamiento
- Actualización radares fijos vía Garmin Express
- WatchLink: Recibe alertas en tu reloj e indicaciones por brújula hacia tu destino una vez has aparcado
- LiveTrack: muestra a tus amigos dónde estás en cada momento

Modelos disponibles y contenido de la caja

Garmin DriveAssist 51 Todo Europa LMT-S, GPS
ref. 010-01682-12

Garmin DriveAssist 51 Todo Europa LMT-D, GPS
ref. 010-01682-13

La caja contiene: Garmin DriveAssist, soporte de ventosa reversible, cable de alimentación para vehículos, cable USB, tarjeta microSD™, manual de inicio rápido (Incluye antena de tráfico para modelos LMT-D).

NUEVO
2017



DriveSmart 61

DriveSmart 51

GPS CON NUEVAS PRESTACIONES DE CONECTIVIDAD WIFI E INFORMACIÓN EN DIRECTO

- DriveSmart 51: 5" y orientación dual
- DriveSmart 61: 6,95" pantalla completa de alta resolución
- Pantalla de cristal luminosa con zoom táctil
- Alertas de conducción como curvas peligrosas, cambios de velocidad, zonas escolares, indicador de fatiga
- Radares fijos, radares móviles, radares en semáforos y radares de tramo
- Bluetooth®3 para función manos libres
- Notificaciones inteligentes (mensajes, emails...)
- Mapas de por vida
- Tráfico en directo de por vida vía Smartphone Link o tráfico digital
- Asistente de carril activo
- Indicador de carril por voz
- Reconocimiento de voz (En modelos EU)
- Función próximos lugares
- Función ¿dónde estoy?
- Garmin Real Directions™
- Foursquare®4
- Acceso directo a POI
- Compatible con Garmin BC™ 30
- Visor de cruces con Bird's Eye y PhotoReal
- Ranura microSD
- LiveTrack: muestra a tus amigos dónde estás en cada momento
- Evitar zona medioambiental
- TripAdvisor
- WiFi para actualizaciones de mapas y de software
- Información de aparcamiento
- Actualización radares fijos vía Garmin Express
- WatchLink: Recibe alertas en tu reloj e indicaciones por brújula hacia tu destino una vez has aparcado

Modelos disponibles y contenido de la caja

Garmin DriveSmart 51 Todo Europa LMT-S, GPS ref. 010-01680-12	Garmin DriveSmart 51 Europa Occidental LMT-S, GPS ref. 010-01680-2B	Garmin DriveSmart 61 Todo Europa LMT-S, GPS ref. 010-01681-12	Garmin DriveSmart 61 Europa Occidental LMT-S, GPS ref. 010-01681-2B
Garmin DriveSmart 51 Todo Europa LMT-D, GPS ref. 010-01680-13	Garmin DriveSmart 51 Sur de Europa LMT-S, GPS ref. 010-01680-2G	Garmin DriveSmart 61 Todo Europa LMT-D, GPS ref. 010-01681-13	Garmin DriveSmart 61 Sur de Europa LMT-S, GPS ref. 010-01681-2G

La caja contiene: Garmin DriveSmart, soporte de ventosa para vehículos, cable de alimentación para vehículos, cable USB, manual de inicio rápido (Incluye antena de tráfico para modelos LMT-D)



ALERTAS DE CONDUCCIÓN AVANZADAS Y CONECTIVIDAD BLUETOOTH® PARA FACILITAR TU TRAYECTO

- Pantalla resistente de 5" y 6" con orientación dual
- Alertas de conducción como curvas peligrosas, cambios de velocidad, zonas escolares, indicador de fatiga.
- Radares fijos, radares móviles, radares en semáforos y radares de tramo
- Mapas de por vida
- Indicador de carril
- Búsqueda por pronunciación
- Función próximos lugares
- Función punto de paso
- Función ¿dónde estoy?
- Garmin Real Directions™
- Foursquare®⁴
- Acceso directo a POI
- Compatible con Garmin BC™ 30
- Visor de cruces
- Posibilidad de rutas alternativas
- Ranura microSD
- Evitar zonas medioambientales
- Nuevo software
- TripAdvisor
- Bluetooth®
- Información de tráfico en directo vía Smartphone Link
- Radares fijos, móviles, de tramo y de semáforo actualizados vía Smartphone Link
- Información de aparcamiento
- Actualización de radares fijos vía Garmin Express
- WatchLink: Recibe alertas en tu reloj e indicaciones por brújula hacia tu destino una vez has aparcado
- LiveTrack: muestra a tus amigos dónde estás en cada momento

Modelos disponibles y contenido de la caja

Garmin Drive 51 Todo Europa LMT-S, GPS
ref. 010-01678-12

Garmin Drive 51 Sur de Europa LMT-S, GPS
ref. 010-01678-2G

Garmin Drive 61 Europa Occidental LMT-S, GPS
ref. 010-01679-2B

Garmin Drive 51 Europa Occidental LMT-S, GPS
ref. 010-01678-2B

Garmin Drive 61 Todo Europa LMT-S, GPS
ref. 010-01679-12

Garmin Drive 61 Sur de Europa LMT-S, GPS
ref. 010-01679-2G

La caja contiene: Garmin Drive, soporte de ventosa para vehículos, cable de alimentación para vehículos, Cable USB, manual de inicio rápido



SERIE ZŪMO®





GPS PREMIUM PARA DISFRUTAR DE TUS RUTAS

- Pantalla de 5" con orientación dual
- Diseño robusto
- Resistente al agua
- Buena legibilidad con luz solar
- Alertas de conducción
- Transferencia de tracks
- Radares fijos, radares móviles, radares en semáforos y radares de tramo
- Bluetooth®3 para función manos libres (compatibilidad con casco)
- Notificaciones inteligentes
- Bluetooth® para indicaciones (compatibilidad con casco)
- Mapas de por vida
- Información del tiempo
- Tráfico de por vida con Smartphone Link
- Terreno 3D
- LiveTrack – muestra a tus amigos dónde estás en cada momento
- Trackback, vuleve al punto de partida sin necesidad de volver a crear la ruta
- Indicador combustible
- Indicador de carril por voz activa
- Función ¿dónde estoy?
- Función ida y vuelta
- Perfil de elevación
- Garmin Adventurous Routing™
- Visor de cruces
- Visualizar y compartir tracks
- Historial de servicio
- Manipulable con guantes
- Acceso directo a POI
- Puntos de interés para motoristas
- Foursquare®4
- Garmin Real Directions™
- Reproductor MP3/Smartphone
- Spotify
- Compatible con sensores TPMS (sensores para monitorización de la presión de los neumáticos)
- Compatible con las cámaras VIRB®
- Brújula
- Montaje para automóvil.
- Ranura microSD

Modelos disponibles y contenido de la caja

Zūmo® 595 LM, EU
ref. 010-01603-10

La caja contiene: Zūmo® 595, pack de batería, montaje para moto y soporte con ventosa para vehículo, cable de alimentación para moto y para coche, montaje para coche, cable USB y guía de inicio rápido.



SEGURIDAD Y NAVEGACIÓN PARA TU MOTO

- Pantalla resistente de 4,3"
- Diseño robusto
- Resistente al agua
- Buena legibilidad con luz solar
- Alertas de conducción
- Radares fijos, radares móviles, radares en semáforos y radares de tramo
- Bluetooth®³ para función manos libres (compatibilidad con casco)
- Bluetooth® para indicaciones (necesita compatibilidad con el casco)
- Mapas de por vida
- Trackback, vuelve al punto de partida sin necesidad de volver a crear la ruta
- Indicador combustible
- Indicador de carril
- Función ¿dónde estoy?
- Función ida y vuelta
- Perfil de elevación
- Garmin Adventurous Routing™
- Visor de cruces
- Visualizar y compartir tracks
- Historial de servicio
- Manipulable con guantes
- Acceso directo a POI
- Puntos de interés para motoristas
- Foursquare®⁴
- Garmin Real Directions™
- Reproductor MP3/Smartphone
- Compatible con sensores TPMS (sensores para monitorización de la presión de los neumáticos)
- Compatible con las cámaras VIRB®
- Brújula
- Montaje para automóvil (solo modelo 395LM)
- Ranura microSD

Modelos disponibles y contenido de la caja

Zūmo® 395 LM, EU
ref. 010-01602-10

La caja contiene: Zūmo® 395, pack de batería, montaje para moto y soporte con ventosa para vehículo, cable de alimentación para moto y para coche, montaje para coche, cable USB y guía de inicio rápido.

Zūmo® 345 WE, EU
ref. 010-01602-12

La caja contiene: Zūmo® 345, pack de batería, montaje, cable de alimentación para moto, cable USB y guía de inicio rápido.

GARMIN®





COMPARATIVA

ZUMO 345M

ZUMO 395LM

ZUMO 595LM

	ZUMO 345M	ZUMO 395LM	ZUMO 595LM
Mapas	Europa Occidental	Europa	Europa
Pantalla	4.3" resistente 480 x 272	4.3" resistente 480 x 272	5.0" transflectiva 800 x 480 orientación dual
Notificaciones inteligentes ¹ (mensajes, llamadas, calendario, etc.)			•
Servicios en directo (metereología y tráfico mediante una suscripción a SPL)			•
LiveTrack ² a través de la aplicación gratuita SPL			•
Reproductor de música Spotify incorporado ³			•
Visor de cruces	•	•	PhotoReal™ y Bird's Eye
Flechas de orientación de carril Lane Assist	•	•	Indicaciones por voz
Alertas para motoristas (curvas peligrosas, sentido contrario, cambios de velocidad, zonas escolares, paso de animales, radares de velocidad ⁴)	•	•	•
Garmin Adventurous Routing™	•	•	•
Perfil de elevación	•	•	•
Planificador de rutas y repostajes	•	•	•
Función Bluetooth® para manos libres ⁵	•	•	•
POI específicos para motoristas	•	•	•
Interfaz de usuario apta para uso con guantes	•	•	•
Actualización de mapas gratis de por vida	•	•	•
Garmin Real Directions™	•	•	•
Foursquare®	•	•	•
Compatible con en Sistema de Control de Presión de Neumáticos ⁶	•	•	•
Compatible con cámaras de acción VIRB®	•	•	•
Incluye soporte para automóvil		•	•



Control de presión de neumáticos

Controla fácilmente la presión de los neumáticos desde la pantalla de tu zūmo; hasta 4 sensores en un sistema. Sólo para válvulas de metal.

Carcasa de transporte

Para 395 y 595.

Cámara de acción VIRB™ Ultra 30

Todos los dispositivos VIRB son compatibles con zūmo 395/595. Controla fácilmente (iniciar y parar) la grabación desde la pantalla de tu zūmo.

Para más información, visita Garmin.es

1. Para recibir notificaciones debe descargar la aplicación Smartphone Link. En caso de cargos extra en su tarifa de datos, éstos se aplicarán. Contacte con su proveedor de servicios para más información y tarifas de roaming. Se requiere un smartphone compatible. Venta por separado. Para llamadas y reproductor de música requiere casco compatible con Bluetooth® y auriculares para teléfonos inteligentes. Venta por separado. No está diseñado para el uso en automóviles. 2. SPL disponible gratuitamente en Apple App Store o Google Play. Las características de Smartphone Link dependen del país, región o sistema operativo. Algunas características no están disponibles en todos los países. Para más información visita: www.garmin.es 3. Control de música y material multimedia disponible con iPhone® 4S o superior y iPod touch® segunda generación o superior. 4. Las alertas de radares y semáforos con cámara no están disponibles en todas las regiones. 5. La marca y logo Bluetooth® son propiedad de SIG Inc. Todo uso en Garmin está autorizado. Otras marcas y nombres son de sus respectivos propietarios. 6. No destinado para su uso en automoción. Foursquare® y los logotipos de Foursquare® son marcas comerciales registradas de Foursquare Labs, Inc.



SERIE DĚZL™





NAVEGADOR PREMIUM CON CÁMARA PARA CAMIÓN

- Navegación premium en pantalla multitáctil de 6"
- Cámara de vídeo integrada⁵
- Soporte magnético para un montaje más rápido
- 2 ranuras de tarjeta microSD™ para actualizaciones y grabación de vídeo
- Radares fijos, zonas de radares móviles, radares en semáforos y de tramo
- Indicación de carriles activos con instrucciones por voz
- Reconocimiento de voz
- Visor de cruces PhotoReal™ y Bird's Eye
- Bluetooth®³ para llamadas manos libres y conexión SmartPhone Link (es necesario smartphone con Bluetooth® versión 4.0)
- Actualizaciones de mapas¹ gratis de por vida en todos los modelos LM o LMT
- Información del tráfico² 3D gratis de por vida en los modelos LMT (no disponible en todas las áreas)
- Garmin Real Directions™ y Garmin Real Voice™
- Tráfico² en directo de por vida vía SmartPhone Link (se necesita un smartphone compatible)
- Compatibilidad con cámara trasera BC™ 30
- Visualizador de imágenes y fotos grabadas
- Alertas de zonas escolares
- Compatible con ecoRoute™
- Compatible con FMI
- Indica las calles por su nombre
- Planificador de rutas.
- Configurador del tipo de camión; altura, ancho, largo, peso, materiales peligrosos

Modelos disponibles y contenido de la caja

dēzl™ Cam LMT
 COD. 010-01457-11
 Cartografía de Europa completa

dēzl™ Cam LMT-D
 COD. 010-01457-10
 Cartografía de Europa completa

La caja contiene: Dispositivo GPS, soporte magnético con ventosa para el vehículo, cable de alimentación del vehículo/antena, microSD™ de 8GB, cable USB, guía de inicio rápido.



NAVEGADORES AVANZADOS PARA CAMIONES

- Navegación inteligente en pantallas de cristal de 5" (dēzl™ 570) y 7" (dēzl™ 770)
- Actualizaciones de mapas¹ e información del tráfico 3D² gratis de por vida
- Bluetooth®³
- SmartPhone Link con tráfico² en directo de por vida
- Ranura de tarjeta microSD™
- Radares fijos, zonas de radares móviles, radares en semáforos y de tramo
- Indicación de carriles
- Asistente de carril activo con instrucciones por voz
- Reconocimiento de voz
- Visor de cruces PhotoReal™ y Bird's Eye
- Alertas de tráfico por voz
- Compatible con ecoRoute™
- Compatible con FMI
- Indica las calles por su nombre
- Función ¿Dónde estoy?
- Planificador de rutas.
- Compatibilidad con cámara trasera BC™ 30
- Gran soporte anti-vibraciones
- Configurador del tipo de camión; altura, ancho, largo, peso, materiales peligrosos
- Restricciones para camión en carretera
- Puntos de interés para camiones

Modelos disponibles y contenido de la caja

dēzl™ 570LMT
 COD. 010-01342-11
 Cartografía de Europa completa

dēzl™ 770LMT-D
 COD. 010-01343-10
 Cartografía de Europa completa

La caja contiene: Dispositivo GPS, receptor de tráfico de por vida con cable de alimentación para el vehículo, soporte con ventosa para el vehículo, soporte atornillado para la instalación fija en el salpicadero, cable USB, guía de inicio rápido.

GARMIN®



COMPARATIVA

	dézl™ 570 LMT	dézl™ 770 LMT	dézlCam™ LMT
Mapas	Toda Europa	Toda Europa	Toda Europa
Tamaño de la pantalla	5"	7"	6"
Cámara integrada			•
Detección automática de incidentes			•
Soporte magnético			•
Compatible con auriculares Bluetooth®1		•	•
Llamadas manos libres	•	•	•
Mapas2 y tráfico3 de por vida	•	•	•
Configuración del perfil de camión (medidas de vehículo, tipo de carga, etc.)	•	•	•
Rutas personalizadas para camiones4 según tamaño y peso	•	•	•
POIs específicos para camiones	•	•	•
Advertencias sobre las condiciones de la carretera	•	•	•
Navegación activada por voz	•	•	•
Asistente de carril activo	•	•	•
Visualización de cruces Photo Real™ y Bird's Eye	•	•	•
Advertencias sobre la ruta (curvas pronunciadas, límites de peso, zonas escolares, etc.)	•	•	•
Compatibilidad Smartphone Link5	•	•	•
Compatible con cámara inalámbrica trasera BC™ 30	•	•	•
Muestra la velocidad actual y el límite de velocidad	•	•	•
Servicios Próximos lugares	•	•	•
Garmin Real Directions™	•	•	•

ACCESORIOS COMPATIBLES



BC™ 30 (CÁMARA TRASERA INALÁMBRICA)

Visualiza fácilmente los vehículos, peatones y otras obstrucciones que se encuentran tras tu camión al dar marcha atrás.



FUNDA UNIVERSAL

Protección total para tu dispositivo con esta elegante funda de transporte. La espuma y el terciopelo gris lo protegen de arañazos. Con cremallera.



MULTICARGADOR DE ALTA VELOCIDAD

Añade dos conexiones USB al adaptador de 12V de tu vehículo para cargar o proporcionar alimentación a varios dispositivos a la vez.



SOPORTE ANTIDESLIZANTE PORTÁTIL

Mantén tu dispositivo en su sitio con este soporte.

Para más información, visita Garmin.es

1. Se necesita un smarthone compatible con la tecnología Bluetooth®(se vende por separado).2. Los mapas de por vida te permiten recibir actualizaciones de mapa cuando tales actualizaciones estén disponibles en el sitio web de Garmin para un producto de Garmin compatible durante la vida útil del producto o mientras Garmin reciba datos de mapas de un proveedor, lo que finalice primero. No es transferible a ningún otro producto Garmin. Para obtener información sobre todos los términos y condiciones del programa, visita Garmin.es. Puede ser necesaria memoria adicional para futuras actualizaciones de mapas (se vende por separado). 3. La suscripción a la información de tráfico de por vida abarca la totalidad de la vida útil del receptor de tráfico de Garmin o todo el tiempo durante el cual Garmin reciba datos de tráfico de su proveedor de información de tráfico, lo que finalice primero. La "vida útil" del receptor de tráfico es el periodo durante el cual el receptor (a) tiene las capacidades técnicas necesarias para utilizar el servicio de datos de tráfico actual y (b) es capaz de funcionar conforme a lo esperado sin reparaciones importantes. La información de tráfico no está disponible en todas las áreas. 4. No disponible en todas las áreas. Introducir las características del perfil del vehículo no garantiza que se tengan en cuenta en todas las sugerencias de rutas. Sigue siempre las señales y ten en cuenta las condiciones de la carretera. 5. Si existen cargos del plan de datos del usuario, se aplicarán. Ponte en contacto con tu proveedor de servicios móviles para obtener más información acerca de los datos y tarifas de roaming de tu plan de servicios. Puede ser necesaria una suscripción.

En algunas jurisdicciones se puede considerar una invasión de los derechos de privacidad tomar o mostrar públicamente fotografías o videos de personas o sus vehículos mediante este producto. Es tu responsabilidad conocer y cumplir con todas las leyes y derechos relativos a la privacidad en tu jurisdicción.

La marca y los logotipos de Bluetooth® son propiedad de Bluetooth SIG, Inc. y Garmin los utiliza bajo licencia. Foursquare® y los logotipos de Foursquare® son marcas comerciales registradas de Foursquare Labs, Inc.



CAMPER





NUEVO
2017



GPS PARA CARAVANAS Y AUTOCARAVANAS DE PANTALLA COMPLETA E INFORMACIONES ESPECÍFICAS DE CÁMPINGS

- Pantalla completa de cristal de 6,95"
- Configurador del tipo de caravana y autocaravana (altura, ancho, largo, peso)
- Perfil de altimetría
- Actualizaciones de mapas gratis de por vida¹
- Tráfico de por vida² vía SmartPhone Link
- Aparcamiento en directo vía SmartPhone Link
- WiFi para actualizaciones de mapa y software
- LiveTrack
- Directorios de acampada ACSI, NKC, MHF y TripAdvisor
- Restricciones para caravanas y autocaravanas en carretera
- Puntos de interés para caravanas y autocaravanas
- Bluetooth^{®3} para manos libres y compatibilidad SmartPhone Link
- Entrada de tarjeta microSD
- Radares fijos, zonas de radares móviles y radares en semáforos (actualizados vía SmartPhoneLink)
- Indicación de carriles activos con instrucciones por voz
- Reconocimiento de voz
- Visor de cruces (PhotoReal™ y Bird's Eye)
- Indica las calles por su nombre
- Función ¿Dónde estoy?
- Planificador de rutas
- Cámara trasera BC™ 30 opcional
- Alertas personalizadas (riesgo de desprendimiento, vientos laterales, carreteras estrechas, curvas y pendientes pronunciadas y ramas salientes)

Modelos disponibles y contenido de la caja

Camper 770 LMT-D
ref. 010-01768-01

Camper 770 LMT-D + BC 30 (incluye cámara trasera)
ref. 010-01768-03

La caja contiene: Camper 770, soporte de ventosa para vehículos, cable de alimentación para vehículos, cable USB, manual de inicio rápido, incluye antena de tráfico para LMT-D.



DISFRUTA DE TU VIAJE EN CARAVANA O AUTOCARAVANA

- Navegación inteligente en pantalla de cristal de 6"
- Perfil de altimetría
- Actualizaciones de mapas gratis de por vida¹
- Información de tráfico 3D gratis de por vida²
- Bluetooth^{®3} para manos libres y compatibilidad SmartPhone Link
- Entrada de tarjeta microSD™
- Radares fijos, zonas de radares móviles y radares en semáforos
- Indicación de carriles activos con instrucciones por voz
- Reconocimiento de voz
- Configurador del tipo de caravana y autocaravana (altura, ancho, largo, peso)
- Visor de cruces (PhotoReal™ y Bird's Eye)
- Alertas de tráfico por voz
- Compatible con EcoRoute™
- Indica las calles por su nombre
- Función ¿Dónde estoy?
- Planificador de rutas
- Cámara trasera opcional (BC™ 30, se vende por separado)
- Gran soporte antivibraciones
- Restricciones para caravanas y autocaravanas en carretera
- Puntos de interés para caravanas y autocaravanas
- Alertas personalizadas (riesgo de desprendimiento, vientos laterales, carreteras estrechas, curvas y pendientes pronunciadas y ramas salientes)
- Directorios específicos para campistas, caravanistas y autocaravanistas
- Tráfico de por vida² vía SmartPhone Link

Modelos disponibles y contenido de la caja

Camper 660LMT-D
 COD. 010-01535-01
 Cartografía de Europa completa

La caja contiene: Dispositivo GPS, soporte con ventosa para el vehículo, cable de alimentación con receptor de tráfico de por vida integrado, cable USB, guía de inicio rápido.

Camper 660LMT-D + BC™ 30
 COD. 010-01535-02
 Cartografía de Europa completa

Dispositivo GPS, soporte con ventosa para el vehículo, cable de alimentación con receptor de tráfico de por vida integrado, cable USB, guía de inicio rápido y cámara de seguridad trasera inalámbrica BC™ 30.

GARMIN®



DESCUBRE MÁS.



COMPARATIVA

CAMPER™ 770

CAMPER™ 660

	Europa 45	Europa 45
Mapas	Europa 45	Europa 45
Tamaño de la pantalla	6.96"	6"
Tipo de pantalla	Capacitiva – sin bordes	Capacitiva
Resolución	1024 x 600	800 x 480
Rutas personalizadas para autocaravanas ¹	•	•
Límites de velocidad para caravanas	•	•
Perfil de elevación	•	•
Planificador de rutas fáciles	•	•
Compatible con cámara inalámbrica trasera BC™ 30	•	•
Tráfico en directo ²	•	•
Mapas de por vida ³	•	•
Navegación activada por voz	•	•
Llamadas manos libres Bluetooth® ⁴	•	•
Indicaciones activas de carril	•	•
Visualización de cruces con foto real	•	•
Visualización de cruces por Bird's Eye	•	•
Compatible con Smartphone Link ⁴	•	•
Servicios de lugares próximos	•	•
Alertas al conductor	•	•
Advertencia de fatiga	•	•
Garmin Real Directions™	•	•
Garmin Real Voice™	•	•
Directorio específico para acampada	•	•
Directorio ACSÍ	•	•
Directorio Motorhome facts (MHF)	NUEVO!	
Directorio NKC	NUEVO!	
Valoraciones TripAdvisor®	NUEVO!	
Atracciones sugeridas	NUEVO!	
Notificaciones inteligentes ²	NUEVO!	
LiveTrack	NUEVO!	
Actualizaciones por WiFi®	NUEVO!	

ACCESORIOS COMPATIBLES



BC™ 30 (CÁMARA TRASERA INALÁMBRICA)

Visualiza fácilmente los vehículos, peatones y otras obstrucciones que se encuentran tras tu camión al dar marcha atrás.



FUNDA UNIVERSAL

Protección total para tu dispositivo con esta elegante funda de transporte. La espuma y el terciopelo gris lo protegen de arañazos. Con cremallera.



MULTICARGADOR DE ALTA VELOCIDAD

Añade dos conexiones USB al adaptador de 12V de tu vehículo para cargar o proporcionar alimentación a varios dispositivos a la vez.



SOPORTE ANTIDESLIZANTE PORTÁTIL

Mantén tu dispositivo en su sitio con este soporte.

Para más información, visita Garmin.es

1. No disponible en todas las áreas. La introducción de las características del perfil de la autocaravana o remolque no garantiza que se tengan en cuenta en todas las sugerencias de rutas. Sigue siempre las señales de circulación y ten en cuenta las condiciones de la carretera. 2. Para recibir servicios en directo y notificaciones inteligentes en tu navegador, debes descargar la aplicación gratuita Smartphone Link. Si existen cargos del plan de datos del usuario, se aplicarán. Ponte en contacto con tu proveedor de servicios móviles para obtener más información acerca de los datos de tu plan de servicios y tarifas de roaming. Puede ser necesaria una suscripción. Requiere un smartphone compatible con Bluetooth (se vende por separado). 3. LifetimeMapstedaderechoa recibir actualizaciones de mapas siempre cuando Garmin disponga de ellas, durante la vida útil del equipo Garmin, o mientras Garmin siga recibiendo datos de mapas de un tercer proveedor, lo que suceda antes. Para el significado "vida útil" del producto y otros términos y condiciones importantes, por favor ver Garmin.es para más detalles. 4. Requiere un smartphone con Bluetooth® (vendido por separado).

©2017 TripAdvisor LLC. Todos los derechos reservados. La marca y el logotipo de Wi-Fi® son una marca registrada de Wi-Fi Alliance Corporation. La marca y el logotipo de Bluetooth son propiedad de Bluetooth SIG, Inc., y se utilizan bajo licencia por Garmin.

CÁMARAS





CÁMARAS DE CONDUCCIÓN

- Cámara de fotos con pantalla de 2".
- Fácil extracción y posibilidad para hacer fotografías
- Sensor de detección de incidentes (G-Sensor). Cuando se detecta un incidente, como un frenado brusco o una colisión, tu cámara guarda la grabación actual, así como la anterior y la siguiente, de forma que permite conservar un registro completo del evento
- Ranura microSD™ clase 10 de hasta 64GB
- Posibilidad de reproducir videos y fotos directamente en la pantalla
- Alertas de colisión frontal
- Alertas de radares
- Alertas de salida de carril
- Información GPS. Todas las grabaciones incluyen la hora y la ubicación para que sepas exactamente dónde y cuándo ocurrió todo
- Travelapse
- Alerta de arranque
- WiFi
- Modo aparcamiento
- Compatible con Virb Mobile para ver y compartir tus vídeos

Dashcam 45:

- 2,1MP
- Vídeo 1080p, 720p

Dashcam 55:

- 3.7MP
- Vídeo 1440p, 1080p, 720p
- Control por voz

Modelos disponibles y contenido de la caja

Garmin Dash Cam 45
ref. 010-01750-01

Garmin Dash Cam 55
ref. 010-01750-11

La caja contiene: Garmin Dash Cam, soporte magnético de perfil bajo, cable de alimentación para vehículo, cable USB, tarjeta microSD™, manual de inicio rápido

Aviso Legal

5 (i) Se prohíbe expresamente al propietario del dispositivo su uso o el uso de imágenes o películas grabadas por el dispositivo para cualquier uso que no sea para uso doméstico (el uso para fines en relación con la cobertura de seguro queda prohibida), (ii) Se prohíbe expresamente al propietario del dispositivo revelar o difundir cualquier imagen o película capturada por el dispositivo a través de Internet o de cualquier manera pública, (iii) El dispositivo debe ser colocado en su coche de tal manera que limite la posibilidad de que la grabación de imágenes de un ser humano permita su identificación y, si se ha grabado, toda persona debe ser anonimizada antes de revelar estas imágenes a un tercero.



CÁMARA DE SEGURIDAD TRASERA INALÁMBRICA

- Conexión inalámbrica para comunicación con el dispositivo GPS compatible
- Compatible con modelos de 4,3", 5", 6" y 7"
- Alcance inalámbrico de 13,7 metros
- Ángulo de visión de 120°
- Compatible con el uso de hasta 4 cámaras BC™ 30 conectadas al mismo dispositivo GPS
- 15 fotogramas por segundo
- Resolución de 640 x 220
- Impermeabilidad IP67
- Cambia entre el modo de cámara y de navegación con solo pulsar un botón, o si la alimentación de la cámara está conectada a las luces de marcha atrás, el navegador mostrará la imagen de la cámara automáticamente al dar marcha atrás (y volverá al modo de navegación al comenzar la marcha).

Modelos disponibles y contenido de la caja

COD. 010-12242-00

Cámara inalámbrica trasera compatible con serie Drive|dē z1™ x70|dē z1Cam™| Camper 6xx

La caja contiene: Cámara BC™ 30, soporte para montaje, transmisor inalámbrico, cable para alimentación, cable de carga/antena de mechero para dispositivo GPS compatible y guía de inicio rápido.



NUEVO
2017

GRABA Y DISFRUTA TUS EXPERIENCIAS EN 4K

- Pantalla de 1,75" táctil dentro y fuera de la carcasa.
- Resistente al agua hasta 40 m con carcasa.
- Video HD a 4k/30fps y 1080/120fps.
- Control por voz (sólo en inglés)
- Inicio de video con un toque. Graba incluso con la cámara apagada.
- Permite hacer fotos mientras se está grabando un video.
- Cámara lenta (720p/240fps)
- G-Metrix. GPS de alta sensibilidad de 10Hz para geolocalizar tus vídeos o fotos y grabar los tracks en cada video.
- Altimetro y brújula
- Acelerómetro y giroscópico.
- Ráfaga de hasta 60fps en 8MP o 30FPS en 12MP.
- Time Lapse y Travel Lapse.
- Estabilización de imagen de 3 ejes.
- Streaming en directo en YouTube® (Sólo dispositivos Apple® compatibles)
- Bluetooth® Smart para conectar tu Smartphone
- Bluetooth® Audio para grabar sonido de micrófonos inalámbricos.
- Wi-Fi®
- Disparo nocturno
- Modo expansivo
- Micrófono de alta sensibilidad
- Compatible con Virb® Mobile
- Compatible con sensores ANT+: pulsómetro, sensor de velocidad/cadencia, temperatura, vector..)
- Control remoto a través de móvil (Virb® Mobile) y dispositivos Garmin compatibles (p.e. zūmo 345/395/595, fēnix 3...)
- Virb Edit para ver y editar tus vídeos
- Autonomía de 2 horas a 1080/30fps

Modelos disponibles y contenido de la caja

Virb® Ultra 30.
COD: 010-01529-04

La caja contiene: Virb Ultra 30, carcasa sumergible, batería, cable cargador/datos, soportes adhesivos planos y curvados, adaptadores de montaje, tornillos cortos y largos, allen, documentación. No incluye tarjeta SD. Requiere SD de clase 10 o UHS-1. Ver compatibilidad en web.

**TU SOLUCIÓN DE
GESTIÓN DE FLOTAS**



NAVEGACIÓN AVANZADA CON LA FLEXIBILIDAD DE ANDROID™



Cumple con los objetivos de eficiencia y servicio de atención al cliente de tu negocio con la unidad Garmin fleet™ 660 o 670, nuestra solución para mercados de servicios locales y flotas de camiones de larga distancia. Combinando la experiencia de nuestros mejores navegadores en el sector de la navegación con la transparencia y flexibilidad de Android™.

Navegadores Garmin

Con un hardware creado y optimizado específicamente para su uso con flotas, la unidad 660/670 proporciona una experiencia en navegación incomparable gracias a nuestra interfaz de usuario probada, cuya base principal es el conductor. Gracias a su soporte magnético, podrás conectar y retirar la unidad fleet™ 660/670 fácilmente y utilizarla para la captura de firmas y como acuse de recibo. Además, nuestra función de comunicación de campo cercano (Near Field Communication, NFC) facilita la identificación del conductor y la sincronización de datos. Nuestras API de navegación y las aplicaciones de gestión de flotas integradas facilitan el desarrollo de soluciones completas. Contamos también con medidas de seguridad locales para proveedores de servicios que necesiten gestionar y bloquear el contenido al que accederá el usuario final.

Características

- Plataforma de aplicaciones abierta, personalizable, escalable y potente
- Admite el uso de la interfaz de gestión de flotas (FMI) de Garmin para garantizar la mayor compatibilidad
- Funciones de navegación avanzadas en nuestros productos para automóviles y camiones más vendidos
- Diseño de productos mejorado y orientado a actividades específicas
- Compatibilidad con lectores de tarjetas, escáneres portátiles y mucho más
- Rutas para camiones personalizadas
- Función para evitar el tráfico de por vida²
- Actualizaciones de mapas de por vida gratuitas¹
- Navegación avanzada

Sistema Android™

Fleet™ 660/670 te permite introducir las aplicaciones empresariales que desees y ampliar el uso del dispositivo para realizar actividades distintas a las relacionadas con el vehículo: desde la posibilidad de que los clientes firmen en la pantalla como acuse de recibo, hasta la opción de cumplimentar formularios relacionados con el trabajo. El resultado, un retorno más rápido de tu inversión. A largo plazo, podrás implementar rápidamente aplicaciones y nuevas funciones de forma sencilla e inalámbrica.



¿POR QUÉ USAR SOLUCIONES DE GESTIÓN DE FLOTAS GARMIN?

Garmin es el nº 1 a nivel internacional

Junto al líder mundial en navegación, te beneficiarás de una amplia gama de navegadores que se adaptan a tus necesidades, así como de funciones únicas como la navegación real y las actualizaciones de mapas¹ y tráfico² para toda la vida de tu dispositivo Garmin. Pero no sólo se trata de conseguir una gran navegación: nos sentimos orgullosos del servicio y atención que proporcionamos. Al igual que cualquier empresa, necesitas un servicio al cliente de alta calidad, desde la primera consulta hasta los programas de formación, y eso incluye también que el mantenimiento de tus dispositivos sea más sencillo gracias a nuestra herramienta de actualización de flotas.

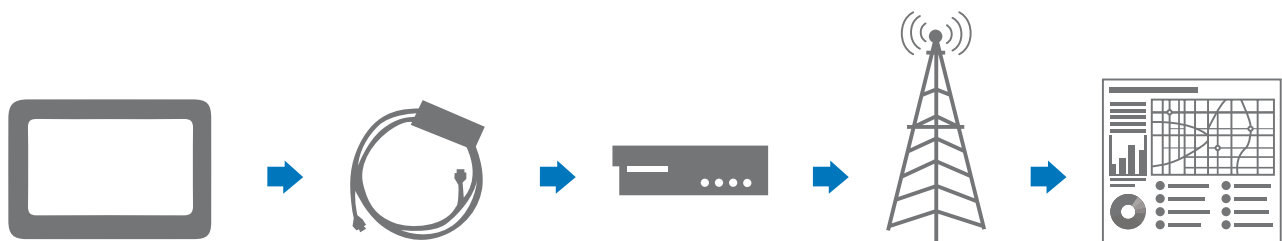
Gestión de flotas mejorada

Ofrecemos la solución completa y personalizada para satisfacer las necesidades de tu flota. El cable FMI (FMI 15, FMI 25 o FMI 45) se conecta al transpondedor de datos de la 'caja negra' para proporcionar conectividad inalámbrica a tu centro de monitorización.

En pocas palabras, ¿cómo funciona la gestión de flotas?

Nuestros dispositivos portátiles ofrecen una navegación profesional y permiten el envío y recepción de mensajes, con capacidad de distribución de tareas. Nuestro objetivo es proporcionarte una solución completa con una rápida amortización de la inversión y la posibilidad de crecer con tu negocio.

- Navegación, rutas de camiones y rutas para evitar el tráfico
- Programación de tareas
- Seguridad del conductor y eficiencia de combustible
- Gestión de la hoja de registro horario
- Seguimiento de flotas e informes de gestión
- Comunicación





"Con Garmin, tus conductores y expedidores se pueden comunicar de manera eficiente para mejorar el servicio y aumentar la eficiencia."

Frank Assmann - Manager senior de productos de gestión de flotas de Garmin



Serie dēzl™ para vehículos pesados de mercancías

Los navegadores dēzl™ son totalmente compatibles con la interfaz de gestión de flotas de Garmin. Si la conducción de camiones forma parte de tu negocio, puedes confiar en el sistema de navegación de Garmin, fabricado específicamente para la industria de transporte por carretera (funciona con una cable FMI).



Serie Avanzada Drive™ para vehículos comerciales ligeros

Estos GPS avanzados son el socio comercial perfecto para la carretera, diseñados para ahorrar tiempo y dinero, al tiempo que mantienen la seguridad de los trabajadores móviles durante la realización de sus tareas. (Funciona con un cable FMI).

	Serie dēzl™	Serie Drive™
Rutas para camiones	•	
Rutas para evitar ciertos segmentos de carretera	•	•
Protocolo de parada/destino	•	•
Protocolo de llegada automática en parada	•	•
Mensajes y respuestas pregrabados	•	•
Protocolo de tiempo estimado de llegada	•	•
Protocolo de eliminación de datos	•	•
ID del conductor	•	•

MAPAS GRATIS DURANTE LA VIDA ÚTIL DE TU GPS

Eligiendo los GPS Garmin® tendrás todas las actualizaciones de mapas¹ GRATIS durante la vida útil del navegador. Todos tienen la característica LM (Lifetime Maps: actualizaciones de mapas gratis de por vida). Asegúrate de tener tu equipo siempre actualizado con los últimos mapas, puntos de interés e información de navegación disponible en el mercado. Los productos LMT (Lifetime Maps and Traffic) de Garmin®, te ofrecen además, actualizaciones de tráfico² gratuitas, durante la vida útil de tu GPS.

Here® saca al mercado varias actualizaciones al año para que sus usuarios puedan navegar con los últimos mapas. Con los navegadores Garmin® te ahorrarás pagar por la actualización de tus mapas.

¿Por qué un equipo Garmin® LM o LMT?

- Reduce el estrés, gracias a la guía de intersecciones que te permite navegar con facilidad, incluso por los cruces más complicados
- Conduce con confianza, las constantes actualizaciones de mapas garantizan el mejor rendimiento de tu GPS
- Las carreteras cambian constantemente (En Europa 1,1 millones de kilómetros de carreteras se modifican o añaden todos los años) y Garmin® te facilita regularmente las últimas versiones de mapas disponibles.

Nota: las actualizaciones de mapas de los equipos LM/LMT te ofrecen únicamente la misma cobertura original del equipo.

Sencillez en la descarga del servicio

Registra el equipo en www.garmin.es con tu nombre de usuario y contraseña. Indica un correo electrónico de referencia. Te avisaremos por email cuando haya nuevas actualizaciones de mapas y tráfico. Podrás descargarlo de forma gratuita.



1. Los mapas de por vida te permiten recibir actualizaciones de mapa cuando tales actualizaciones estén disponibles en el sitio web de Garmin para un producto de Garmin compatible durante la vida útil del producto mientras Garmin reciba datos de mapas de un proveedor, lo que finalice primero. Para ver el significado de "vida útil" del producto y otros términos y condiciones importantes, visita <http://www.garmin.com/en-US/legal/ImDisclaimer>.

2. La suscripción a la información de tráfico de por vida abarca la totalidad de la vida útil del receptor de tráfico de Garmin o todo el tiempo durante el cual Garmin reciba datos de tráfico de su proveedor de información de tráfico, lo que finalice primero. La "vida útil" del receptor de tráfico es el periodo durante el cual el receptor (a) tiene las capacidades técnicas necesarias para utilizar el servicio de datos de tráfico actual y (b) es capaz de funcionar conforme a lo esperado sin reparaciones importantes. La información de tráfico no está disponible en todas las áreas. El tráfico digital no está disponible en todos países o ciudades. En España y Portugal todavía no ha sido implantado.

3. Requiere un smartphone con tecnología Bluetooth® (se vende por separado). La marca y el logo Bluetooth® son propiedad de Bluetooth® SIG Inc. y su uso por Garmin es bajo licencia.

4. La marca y el logo Foursquare® son propiedad de Foursquare Labs, Inc y su uso por Garmin es bajo licencia.

5. (i) Se prohíbe expresamente al propietario del dispositivo su uso o el uso de imágenes o películas grabadas por el dispositivo para cualquier uso que no sea para uso doméstico (el uso para fines en relación con la cobertura de seguro queda prohibida), (ii) Se prohíbe expresamente al propietario del dispositivo de revelar o difundir cualquier imagen o película capturada por el dispositivo a través de Internet o de cualquier manera pública, (iii) El dispositivo debe ser colocado en su coche de tal manera que limite la posibilidad de que la grabación de imágenes de un ser humano permita su identificación y, si se ha grabado, toda persona debe ser anonimizada antes de revelar estas imágenes a un tercero.

ACCESORIOS









Accesorios

Foto	Referencia	EAN	Descripción	Drive™		DriveSmart™		DriveAssist™	DriveLuxe™	Zūmo®			Camper		dēzl™			dash Cam™	
				51	61	51	61	51	51	345 LM	395 LM	595 LM	660	770	770	570	dēzl Cam	45	55
	010-11983-00	753759998875	Brazo ventosa + soporte para 5"
	010-11983-04	753759115753	Brazo ventosa grande + soporte para 6"
	010-11932-00	753759995034	Brazo ventosa + soporte para 7"
	010-11633-00	753759975739	Brazo ventosa + soporte para Dezl 560LMT
	010-11932-02	753759998264	Soporte atornillado para salpicadero
	010-12464-00	753759158026	Soporte con ventosa para DriveAssist™
	010-12394-00	753759158033	Soporte con ventosa (Garmin DriveLuxe™)
	010-12110-01	753759121587	montaje para automóvil zūmo®
	010-11843-02	753759989637	Soporte ventosa zūmo®
	010-12110-00	753759119096	montaje motocicleta zūmo®
	010-10962-10		Montaje manillar zūmo®
	010-11843-00	753759989613	Soporte de montaje para motocicleta
	010-12530-03	753759182267	Cable modo aparcamiento DashCam
	010-12530-00	753759182243	Soporte magnético DashCam
Soportes - extras																			
	010-10747-00	753759057848	Brazo ventosa (repuesto)
	010-11932-01	753759996277	Brazo ventosa 6 y 7" (sin soporte)
	010-10747-02	753759057862	Brazo adhesivo para salpicadero
	010-11952-00	753759003548	Soporte rejilla ventilación	Sin funcionalidad de la cámara
	010-10908-00	753759067304	Soporte antideslizante
	010-11280-00	753759085704	Soporte antideslizante (bolsa arena)
	010-10646-02	753759143930	Pack de dos discos adhesivos (peq/gran)

Accesorios

Foto	Referencia	EAN	Descripción	Drive™	DriveSmart™	DriveAssist™	DriveLuxe™	Zümo®	Camper	dēzi™	dash Cam™									
Fundas				51	61	51	61	51	51	345 LM	395 LM	595 LM	660	770	770	570	dezi Cam	45	55	
	010-12101-00	753759115760	Funda de transporte universal de 5" y 6"							
	010-12101-00	753759981617	funda de transporte universal de 5"				
	010-12101-01	753759115777	Funda de transporte universal de 5" y 6"				
	010-12100-00	753759118945	Funda de transporte zümo 595LM									.								
	010-11270-00	753759085483	Funda de transporte zümo 345LM/395LM							.	.									
	010-11917-00	753759995027	funda de transporte de 7"				.						.	.						
Otros																				
	010-11685-02	753759136239	Kit de viaje de 5" y 6"				
	010-10683-05	753759103477	Tarjeta microSD™ de 4 GB con adaptador SD™							.	.	.								
	010-10683-06	753759115784	Tarjeta microSD™ de 8 GB con adaptador SD™							.	.	.								
	010-12110-03	753759125318	Batería para zümo®									.								
	010-12110-05		Tapa para batería zümo®									.								
	010-12110-04	753759129545	Tapa protectora para montaje zümo®									.								
	010-11843-03	753759989644	Kit de tapa de goma							.	.									
	010-11997-00	753759106782	Monitor de presión de neumáticos							.	.	.								
	010-12043-10	753759112493	cable de extensión para BC™30	

Accesorios

Foto	Referencia	EAN	Descripción	Drive™		DriveSmart™		DriveAssist™	DriveLuxe™	Zūmo®			Camper		dēzl™			dash Cam™	
Cables				51	61	51	61	51	51	345 LM	395 LM	595 LM	660	770	770	570	dezl Cam	45	55
	010-11838-00	75375989392	Cable de alimentación para vehículo
	010-10723-17	753759111540	Cargador alta velocidad
	010-01009-05	753759978976	Cargador / Receptor de tráfico GTM 70 digital	Solo LMT/D	Solo LMT/D
	010-11478-05	753759103729	Cable adaptador de CA
	010-10723-01	753759052973	Cable mini USB
	010-12110-02	753759121594	Cable de alimentación para automóvil zūmo® 595

Accesorios Virb

Referencia	EAN	Descripción	Ultra
010-12256-02	753759133276	Soporte para tubo grueso	.
010-12256-03	753759133283	Soporte para tubo estrecho	.
010-12256-04	753759133290	Correa de montaje en casco con ventilación	.
010-12256-05	753759133306	Correa de montaje en cabeza	.
010-12256-06	753759133313	Arnés	.
010-12256-08	753759133337	Correa de muñeca	.
010-12256-09	753759133344	Soporte ventosa de coche	.
010-12256-12	753759138332	Soporte para deportes acuáticos	.
010-12256-22	753759138431	Soporte combinado para ciclismo	.
010-12256-23	753759142452	Filtro para buceo	.
010-12256-27	753759144616	Kit de soportes giratorios	.
010-12389-15	753759161057	Batería adicional	.
010-12389-08	753759152550	Soporte flotador salvavidas	.
010-12389-12	753759152598	Funda y lente protectora	.
010-12389-07	753759152543	Pack antiempañamiento	.
010-12389-00	753759152475	Carcasa acuática adicional	.

An aerial photograph of a winding asphalt road with double white lines, curving through a hilly landscape with green and yellowish vegetation. A silver car is driving on the road. The scene is captured from a high angle, showing the road's path and the surrounding terrain. A black diagonal banner is overlaid on the top right corner.

TABLAS COMPARATIVAS

Tabla Comparativa		zÜmo® 595LM	zÜmo® 395LM	zÜmo® 345LM	dézl™ 570 LMT	dézl™ 770 LMT	dézlCam™	Camper 660 LMT-D	Camper 770 LMT-D
		010-01603-10	010-01602-10	010-01602-11	010-01342-11	010-01343-11	010-01547-11 010-01457-10	010-01535-01	010-01768-01
Características físicas y rendimiento	Dimensiones unidad (AlxAnxPr) mm	149 x 97 x 33	130 x 94 x 30	130 x 94 x 30	151 x 93 x 24	198 x 12 x 26	183 x 94 x 15	168 x 94x 19	173x99x19
	Tamaño Pantalla	"5.0" (12,7 cm) Transflective "	"4.3" (10,92 cm) Resistive"	"4.3" (10,92 cm) Resistive"	5" (12,7 cm)	7" (17,6 cm)	6" (15,4 cm)	6" (15,4 cm)	6.95" (17,7cm)
	Resolución pantalla (píxeles)	WVGA 800 x 480	WQVGA 480 x 272	WQVGA 480 x 272	WQVGA 480x272	WQVGA 800x480	WQVGA 800x480	WQVGA 800x480	1024x600
	Peso	374,5 g	270 g	270 g	438g	438g	332g	257,3 g	
	Autonomía	hasta 4 horas	hasta 7 horas	hasta 7 horas	45-50min	45-50min	30 min	1h	1h
	microSD	•	•	•	•	•	•	•	•
USB	micro USB	micro USB	micro USB	micro USB	micro USB	micro USB	micro USB	micro USB	
Mapa	Cartografía preinstalada	EU	EU		EU	EU	EU	EU	
	Mapas de por vida	•	•	•	•	•	•	•	
Prestaciones	Alertas de conducción	•	•	•	•	•	•	•	•
	Tráfico via SmartphoneLink	•							•
	Tráfico en directo	•			•	•	•	•	•
	Tráfico digital							•	•
	Indica las calles po su nombre	•	•	•	•	•	•	•	•
	Indicador de carril	•	•		•	•	•	•	•
	Indicador de carril activo				•	•	•	•	•
	Indicador del límite de velocidad	•	•	•	•	•	•	•	•
	Radars	•	•	•	•	•	•	•	•
	Visor de cruces	•	•	•					•
	Visor de cruces PhotoReal™				•	•	•	•	•
	Visor de cruces Bird's Eye				•	•	•	•	•
	Rutas Alternativas				•	•	•	•	•
	Reconocimiento de Voz	"• via Bluetooth® HFP 1.6"	"• via Bluetooth® HFP 1.6"		•	•	•	•	•
	Bluetooth® manos libres	•	•		•	•	•	•	•
	Bluetooth® Smartphone Link	•			•	•	•	•	•
	Notificaciones inteligentes	•							•
	Visor de imágenes/ vídeos						•		
	Reproductor MP3								
	Media Player (Video Player)								
	Garmin Real Directions™				•	•	•	•	•
	Búsqueda por pronunciación								
	Cámara integrada						•		
	Garmin Real Vision™								
	Alertas de colisión frontal								
	Alertas de salida de carril								
	Compatible con FMI				•	•			
Soporte magnético						•			
Orientación dual									
Evitar zona medioambiental				•	•	•	•		
Camión y caravana	Puntos de interes para camión				•	•	•	Caravana y autocaravana	Caravana y autocaravana
	Perfil camión: peso bruto, largo, nº remolques...				•	•	•	Caravana y autocaravana	Caravana y autocaravana
	Peso vehículo recreativo				•	•			
	Perfil coche				•	•	•	•	•
	Alertas de fronteras				•	•	•		
Específico Moto	Historial de servicio								
	Trackback	•	•						
	Brújula	•							
	Compatibilidad TPMS	•	•						
	Omitir Waypoints								
	Compatibilidad Virb®	•	•	•					
	Resistencia agua IPX	•	•	•					
Compatible con topografía									
Vista 3-D	•								

Tabla Comparativa		Drive LMT-S					
		51			61		
		SE 010-01678-2G	WE 010-01678-2B	EU 010-01678-12	SE 010-01679-2G	WE 010-01679-2B	EU 010-01679-12
Características físicas y rendimiento	Dimensiones unidad (AlxAnxPr) cm	14.0 x 8.4 x 2.0	14.0 x 8.4 x 2.0	14.0 x 8.4 x 2.0	17 x 9.4 x 2.1	17 x 9.4 x 2.1	17 x 9.4 x 2.1
	Tamaño Pantalla	5.0" / 12.7 cm	5.0" / 12.7 cm	5.0" / 12.7 cm	6.1" / 15.4 cm	6.1" / 15.4 cm	6.1" / 15.4 cm
	Resolución pantalla (píxeles)	WQVGA 480 x 272	WQVGA 480 x 272	WQVGA 480 x 272	WVGA 800 x 480	WVGA 800 x 480	WVGA 800 x 480
	Peso	171 gr	171 gr	171 gr	241 gr	241 gr	241 gr
	Autonomía	hasta 1 hora	hasta 1 hora	hasta 1 hora	hasta 1 hora	hasta 1 hora	hasta 1 hora
	microSD	•	•	•	•	•	•
USB	•	•	•	•	•	•	
Mapa	Cartografía preinstalada	SE	WE	EU	SE	WE	EU
	Mapas de por vida	•	•	•	•	•	•
Prestaciones	Alertas de conducción	•	•	•	•	•	•
	Tráfico vía Smartphone Link	•	•	•	•	•	•
	Tráfico digital						
	Garmin Real Directions	•	•	•	•	•	•
	Indicador de carril	•	•	•	•	•	•
	Indicador de carril activo						
	Indicador del límite de velocidad	•	•	•	•	•	•
	Radars	•	•	•	•	•	•
	Visor de cruces	•	•	•	•	•	•
	Visor de cruces PhotoReal™				•	•	•
	Visor de cruces Bird's Eye				•	•	•
	Rutas Alternativas	•	•	•	•	•	•
	Reconocimiento de Voz						
	Bluetooth® manos libres						
	Smartphone Link	•	•	•	•	•	•
	Notificaciones inteligentes						
	Visor de imágenes/ videos						
	Reproductor MP3						
	Media Player (Video Player)						
	Garmin Real Vision™						
Alertas de colisión frontal							
Alertas de salida de carril							
Compatible con FMi							
Soporte magnético							
Orientación dual	•	•	•	•	•	•	
Evitar zona medioambiental	•	•	•	•	•	•	
Camión y caravana	Puntos de interes para camión						
	Perfil camión: peso bruto, largo, nº remolques...						
	Peso vehículo recreativo						
	Perfil coche						
	Alertas de fronteras						

Tabla Comparativa

DriveSmart LMT-S

		51								61							
		SE		WE		EU		EU LMT-D		SE		WE		EU		EU LMT-D	
		010-01680-2G	010-01680-2B	010-01680-12	010-01680-13	010-01681-2G	010-01681-2B	010-01681-12	010-01681-13								
Características físicas y rendimiento	Dimensiones unidad (AlxAnxPr) cm	14,0 x 8,4 x 2,1	14,0 x 8,4 x 2,1	14,0 x 8,4 x 2,1	14,0 x 8,4 x 2,1	17,3 x 9,9 x 1,9	17,3 x 9,9 x 1,9	17,3 x 9,9 x 1,9	17,3 x 9,9 x 1,9								
	Tamaño Pantalla	5.0" / 12.7 cm	5.0" / 12.7 cm	5.0" / 12.7 cm	5.0" / 12.7 cm	6.95" / 17.7 cm	6.95" / 17.7 cm	6.95" / 17.7 cm	6.95" / 17.7 cm								
	Resolución pantalla (píxeles)	WQVGA 480 x 272	WQVGA 480 x 272	WQVGA 480 x 272	WQVGA 480 x 272	WSVGA 1024 x 600	WSVGA 1024 x 600	WSVGA 1024 x 600	WSVGA 1024 x 600								
	Peso	174 gr	174 gr	174 gr	174 g	243 gr	243 gr	243 gr	243 gr								
	Autonomía	hasta 1 hora	hasta 1 hora	hasta 1 hora	Hasta 1 hora	hasta 1 hora	hasta 1 hora	hasta 1 hora	hasta 1 hora								
	microSD	•	•	•	•	•	•	•	•								
	USB	•	•	•	•	•	•	•	•								
Mapa	Cartografía preinstalada	SE	WE	EU	EU LMT-D	SE	WE	EU	EU LMT-D								
	Mapas de por vida	•	•	•	•	•	•	•	•								
Prestaciones	Alertas de conducción	•	•	•	•	•	•	•	•								
	Tráfico vía Smartphone Link	•	•	•	•	•	•	•	•								
	Tráfico digital				•												
	Garmin Real Directions	•	•	•	•	•	•	•	•								
	Indicador de carril	•	•	•	•	•	•	•	•								
	Indicador de carril activo	•	•	•	•	•	•	•	•								
	Indicador del límite de velocidad	•	•	•	•	•	•	•	•								
	Radars	•	•	•	•	•	•	•	•								
	Visor de cruces	•	•	•	•	•	•	•	•								
	Visor de cruces PhotoReal™	•	•	•	•	•	•	•	•								
	Visor de cruces Bird's Eye	•	•	•	•	•	•	•	•								
	Rutas Alternativas	•	•	•	•	•	•	•	•								
	Reconocimiento de Voz			•	•				•								
	Bluetooth® manos libres	•	•	•	•	•	•	•	•								
	Smartphone Link	•	•	•	•	•	•	•	•								
	Notificaciones inteligentes	•	•	•	•	•	•	•	•								
	Visor de imágenes/ videos																
	Reproductor MP3																
	Media Player (Video Player)																
	Garmin Real Vision™																
Alertas de colisión frontal																	
Alertas de salida de carril																	
Compatible con FMI	•	•	•	•	•	•	•	•									
Soporte magnético																	
Orientación dual	•	•	•	•	•	•	•	•									
Evitar zona medioambiental	•	•	•	•	•	•	•	•									
Camión y caravana	Puntos de interés para camión																
	Perfil camión: peso bruto, largo, nº remolques...																
	Peso vehículo recreativo																
	Perfil coche																
	Alertas de fronteras																

Tabla Comparativa		DriveAssist LMT-S		DriveLuxe LMT-S	
		51		51	
		EU 010-01682-12	EU LMT-D 010-01682-13	EU 010-01683-12	EU LMT-D 010-01683-13
Características físicas y rendimiento	Dimensiones unidad (AlxAnxPr) cm	14,0 x 8,4 x 2,1	14,0 x 8,4 x 2,1	14,1 x 8,02 x 1,58	14,1 x 8,02 x 1,58
	Tamaño Pantalla	5.0" / 12.7 cm	5.0" / 12.7 cm	5.0" / 12.7 cm	5.0" / 12.7 cm
	Resolución pantalla (píxeles)	WQVGA 480 x 272	WQVGA 480 x 272	WVGA 800 x 480	WVGA 800 x 480
	Peso	191 gr	191 gr	231 gr	231 gr
	Autonomía	hasta media hora	hasta media hora	hasta 1 hora	hasta 1 hora
	microSD	•	•	•	•
	USB	•	•	micro	micro
Mapa	Cartografía preinstalada	EU	EU LMT-D	EU	EU LMT-D
	Mapas de por vida	•	•	•	•
Prestaciones	Alertas de conducción	•	•	•	•
	Tráfico vía Smartphone Link	•	•	•	•
	Tráfico digital		•		•
	Garmin Real Directions	•	•	•	•
	Indicador de carril	•	•	•	•
	Indicador de carril activo	•	•	•	•
	Indicador del límite de velocidad	•	•	•	•
	Radars	•	•	•	•
	Visor de cruces	•	•	•	•
	Visor de cruces PhotoReal™	•	•	•	•
	Visor de cruces Bird's Eye	•	•	•	•
	Rutas Alternativas	•	•	•	•
	Reconocimiento de Voz	•	•	•	•
	Bluetooth® manos libres	•	•	•	•
	Smartphone Link	•	•	•	•
	Notificaciones inteligentes	•	•	•	•
	Visor de imágenes/ videos	•	•		
	Reproductor MP3				
	Media Player (Video Player)				
	Garmin Real Vision™	•	•		
Alertas de colisión frontal	•	•			
Alertas de salida de carril	•	•			
Compatible con FMI	•	•			
Soporte magnético			•	•	
Orientación dual			•	•	
Evitar zona medioambiental	•	•	•	•	
Camión y caravana	Puntos de interés para camión				
	Perfil camión: peso bruto, largo, nº remolques...				
	Peso vehículo recreativo				
	Perfil coche				
	Alertas de fronteras				

GLOSARIO AUTOMOCIÓN



Facilidad de uso

Tu destino en sólo 3 sencillos pasos.



Fiabilidad

Hotfix™ ofrece mayor rapidez en el posicionamiento de tu GPS.



Ranura para tarjeta

Las ranuras para micro SD permiten ampliar la memoria y los mapas de tu GPS.



Cambios de velocidad

Los dispositivos Garmin te avisan de los tramos donde hay cambios de velocidades.



Urgencias

Los servicios de emergencia más cercanos con la opción "¿Dónde estoy?"



SmartPhone Link

Equipo compatible con Smartphone Link.



Notificaciones inteligentes

Con la conexión Bluetooth® y SmartPhone Link tus notificaciones (SMS, emails...) aparecerán en la pantalla de tu navegador.



LiveTrack

Comparte tu ruta en directo con tus amigos y/o familiares.



Notificación de incidentes

Si te ves involucrado en algún incidente, el navegador envía un mensaje de texto a tu contacto predeterminado informándole del lugar de los hechos.



Alerta de salida de carril

El GPS te avisa cuando cruzas una línea continua o te sales del carril.



Actualizaciones de Mapas gratis de por vida*

Elige cualquier modelo de la gama LM y obtendrás todas las actualizaciones de los mapas GRATIS durante la vida útil¹ de tu GPS Garmin. De esta manera te asegurarás de que tu equipo está siempre actualizado.



Radars

Gracias al servicio de radares Cyclops™, todos los navegadores GPS de Garmin incluyen alertas de radares fijos, de posibles ubicaciones móviles y de cámaras preinstaladas en semáforos. Primera actualización gratuita (plazo de 60 días tras el primer uso).



Reconocimiento de voz

Con su innovadora navegación activada por voz, puedes controlar la unidad con tu voz, lo que te permite mantener las dos manos en el volante. Sólo tienes que activar la unidad con un comando de voz personalizable y pronunciar las claras opciones del menú que se muestran en la pantalla.

En la cámara virb Ultra 30, inicia, para o marca como favorito vídeos en la virb Ultra 30. Sólo inglés. "Ok Garmin, start recording", "Ok Garmin, stop recording" "Ok Garmin, remember that".



Cámara de seguridad

Te permite ver que hay detrás de tu vehículo cuando das marcha atrás.



Transmisión en directo

La cámara permite hacer una transmisión en directo a través de youtube i la app Virb Mobile. Solo dispositivos iOS.



Alertas de conducción

Garmin incorpora las últimas novedades en alertas. Con ello ayudan a una conducción más segura. Avisos de curvas peligrosas, dirección prohibida, indicador de fatiga, pasos a nivel, cruces de animales y mucho mas...



Wifi

La conectividad wifi de nuestros equipos te permite actualizar los mapas y software de tu navegador en tu casa sin necesidad de conectarlo al ordenador.



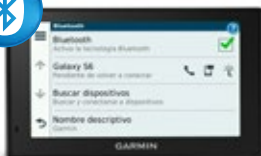
Indicador de carril óptimo y visión de cruces PhotoReal™

Con visor de cruces PhotoReal™ podrás ver qué dirección debes tomar en un cruce complicado, con una foto real de sus alrededores. Además, el indicador de carril óptimo te permitirá saber por qué carril circular basándote en el próximo movimiento que vayas a realizar.



Aviso de colisión frontal

El equipo te avisa cuando estás circulando a alta velocidad y demasiado cerca del vehículo de delante. Esto te permite reducir tu velocidad y volver a dejar la distancia de seguridad necesaria para evitar accidentes. Puedes ajustar la sensibilidad de la distancia según la ruta que tengas que hacer.



Bluetooth®

En las gamas avanzadas y premium de Garmin, dispones de modelos con tecnología Bluetooth® ya integrada, para que puedas llamar a tus familiares, amigos o, incluso a algún punto de interés como un restaurante, hotel, museo, etc. mientras conduces, sin que tengas que quitar las manos del volante.



Garmin Real Vision

Te muestra las imágenes de la cámara cuando te aproximas a ciertos destinos. Cuando llegues al final de tu ruta, el dispositivo activará la cámara para que puedas ver las imágenes reales y te indicará donde está exactamente tu destino.

Visita www.garmin.es para obtener asistencia y datos de contacto

Nuestra página web incluye información sobre nuestra actual gama de productos, campañas, descripciones de productos detalladas, especificaciones técnicas, imágenes, software y actualizaciones de software. También tenemos una amplia sección de preguntas frecuentes que responde a muchas preguntas.

¡Entra y descúbrela!

¡Hazte Fan!

¿Quieres estar al día y conocer todas nuestras novedades?

¡Únete a nuestras redes sociales y entérate de nuestras promociones!



Facebook



Twitter



YouTube



Blog



Instagram

Oficinas y distribuidores en Europa

País:	Empresa:	Teléfono:
Alemania	Garmin Deutschland+49	01805427646880
Armenia	Technoservis	+374 99 63 99 86
Austria	Garmin Austria	+43 31 333 18140
República de Bielorrusia	Indel ZAO	+375 17 280 0912
Bélgica	Garmin Belux	+32 26725254
Bulgaria	GeoTrade	+359 2 9804004
Croacia y Bosnia	NAVIGO Sistem d.o.o	+385 1 2334033
Chipre	C.A Petrides	+357 5564200
Dinamarca	Garmin Denmark	+45 48105050
Eslovaquia	Conan s.r.o	+421 41 7002900
Eslovenia	Garmin Slovenia	+386 4 27 92 500
España	Garmin Iberia	+34 933572608
Estonia	Jakari	+372 6398993
Finlandia	Garmin Suomi	+358 19 311001
Francia	Garmin France	+33 155178181
Georgia	GeoLand Ltd	+995 32 921191
Grecia	Skordilis	+30 2104181797
Hungría	Navi-Gate KFT	+36 18012830/1
Islandia	Garmin Iceland	+354 577 6000
Italia	Garmin Italia SpA	+39 0236576411
Letonia	Concors Ltd	+371 6 7207 032
Lituania	Fedingas	+37 052709808
Malta	Medcomms Ltd	+356 21 335521
Moldavia	Tincom SRL	+37 322449933
Noruega	Garmin Norway	+47 69233630
Países Bajos	Sailtron	+31 302 840851
Polonia	Excel	+48 91 424 3805
Portugal	Garmin Iberia	+351 214447460
Reino Unido	Garmin Europe	+44 8708501242
República Checa	Picodas Prague Ltd	+420 224511980
Rumanía	Sheba Distribution SRL	+40 17263513
Rusia	Navicom	+7 495 7866506
Suecia	Garmin Sweden	+46 7744 52020
Suiza	Bucher & Walt SA	+41 32 7559500
Ucrania	Aeroscan Ltd	+380 444571668
Ucrania	Navionika	+380 44 554 2747

Garmin Iberia, S.A.U.

Edificio Cristal
N150 km 6,7 - Sector Baricentro,
08210 Barberà del Vallès Barcelona, España

Servicio Post-Venta y Servicio Técnico:
(+34) 93 275 44 97
Fax: (+34) 934 294 484

Portugal : (+351) 214447460

www.garmin.es



Garmin Iberia, S.A.U.
Edificio Cristal
N150 km 6,7 - Sector Baricentro,
08210 Barberà del Vallès Barcelona, España
Automoción, Outdoor, Fitness:
(+34) 934 972 373
Náutica: (+34) 933 572 608
Servicion Posventa y
Servicio Técnico: (+34) 93 275 44 97
Fax: (+34) 934 294 484

www.garmin.es