Move&Fun

Manual do utilizador

Português

Novembro de 2012

O símbolo do contentor de lixo sobre rodas barrado com uma cruz significa que, no interior da União Europeia o produto deve ser objecto de recolha selectiva no final do respectivo ciclo de vida. Esta norma aplica-se ao seu dispositivo, assim como a quaisquer acessórios marcados com este símbolo. Não deposite estes produtos nos contentores municipais, como se se tratasse de resíduos urbanos indiferenciados.

Redactores responsáveis

Garmin Würzburg GmbH

Beethovenstraße 1a+b

D-97080 Würzburg

Os dados e as indicações que constam nesta documentação podem ser sujeitos a alterações sem aviso prévio. Sem a autorização expressa por escrito da Garmin Würzburg GmbH, nenhuma parte dos presentes documentos deverá ser multiplicada para qualquer fim ou transferida, independente do tipo e do modo ou dos meios electrónicos ou mecânicos com que isso for efectuado. Todas as indicações técnicas, desenhos, etc., estão sujeitos a lei de protecção dos direitos de autor.

© 2012, Garmin Würzburg GmbH

Todos os direitos reservados.

Índice do conteúdo

1 Introdução 9
1.1 Sobre o presente manual 9
1.1.1 Convenções 9
1.1.2 Símbolos 9
1.2 Instruções jurídicas 10
1.2.1 Garantia de qualidade 10
1.2.2 Marcas registadas 10
1.3 Perguntas sobre o produto 10
2 Antes de iniciar 10
2.1 Volume de fornecimento 10
2.2 Descrição do aparelho de navegação 11
2.3 Indicações importantes de segurança 12
2.3.1 Indicações de segurança importantes para a navegação 12
2.3.2 Indicações importantes de segurança para o aparelho de navegação 12
2.4 Montagem/Desmontagem do aparelho de navegação 13
2.4.1 Desmontagem do aparelho de navegação 13
2.4.2 Montagem do aparelho de navegação 14
2.4.3 Cartão de memória 15
2.5 Navegação com GPS 16
3 Ligar e desligar o aparelho de navegação 16
3.1 Aparelho montado no automóvel 17
3.1.1 Ligar o aparelho 17
3.1.2 Protector da tela 17
3.1.3 Pôr o aparelho em standby 18
3.1.4 Desligar o aparelho 18
3.2 Aparelho não montado 19
3.2.1 Ligar o aparelho 19
3.2.2 Protector da tela 19
3.2.3 Pôr o aparelho em standby 19
3.2.4 Desligar o aparelho 19
3.3 Primeira inicialização do aparelho de navegação 20
3.4 Manual 21
3.5 Opções 21
4 Protecção por senha 22
4.1 Activar a protecção de palavra-passe 22
4.1.1 Alterar a palavra-passe 22
4.2 Desactivar a protecção de palavra-passe 23
4.3 Esqueceu a palavra-passe? 23

5 Comandar o sistema de navegação 23
5.1 Informação 23
5.2 Teclado de software 28
5.2.1 Teclas especiais 29
5.2.2 Introduzir dados 30
5.3 Opções 31
5.4 Menus 31
6 Comando de voz 31
6.1 Activar o comando por voz 31
6.2 Usar o comando de voz 31
6.3 Ajuda 32
6.4 Desactivação do comando por voz 32
6.5 Configurar o comando por voz 32
7 Navegação 33
7.1 Iniciar a aplicação de navegação 33
7.2 Introduzir um destino 35
7.2.1 Introduzir um país de destino 35
7.2.2 Introdução do destino por voz 36
7.2.3 Introduzir o endereço de destino 37
7.2.4 Entrar as coordenadas 38
7.2.5 Destino especial 40
7.2.6 Destinos especiais no acesso rápido 44
7.2.7 Informações sobre o destino 45
7.2.8 Preferências 45
7.2.9 Últimos destinos 46
7.2.10 Endereços importados da lista telefónica 47
7.2.11 Navegar para casa 47
7.2.12 Determinar um destino no mapa 48
7.2.13 Visualização prévia da rota 48
7.3 Administrar destinos 51
7.3.1 Memorizar destino 51
7.3.2 Apagar o destino da lista Preferências 52
7.3.3 Definir o endereço próprio 52
7.3.4 Alterar o endereço próprio 54
7.4 Tracks e rotas com etapas 54
7.4.1 Introduzir o ponto de partida 54
7.4.2 Indicar os pontos da rota 55
7.4.3 Processar pontos da rota 56
7.4.4 Administrar as rotas 56
7.4.5 Carregar a rota ou o track 57
7.4.6 Calcular e mostrar a rota 57
7.4.7 Simular a rota 58
7.4.8 Visualização prévia da rota 58
8 Opções, outras funções 61
9 Trabalhar com o mapa 64
9.1 Selecção do mapa de navegação 64
9.2 Mapa no modo Padrão 64

9.3 Mapa no modo Visualização prévia 66
9.4 Mapa no modo Navegação 67
9.4.1 Navegação no modo Veículo 67
9.4.2 Navegação no modo Peão 72
9.4.3 Navegação no modo Track 74
9.4.4 Navegação no modo Offroad 75
9.4.5 Opções do mapa no modo Navegação 75
9.4.6 Terminar a navegação 75
9.5 Mapa no modo Procurar destino 76
9.5.1 Trabalhar no modo Procurar destino 77
9.6 E Representação no mapa Alcance 360° 78
9.6.1 Mostrar o alcance 78
9.6.2 Configurar a visualização do mapa Alcance 360° 80

10 Funções úteis 80
10.1 Perfis da rota 80
10.1.1 Ajustes dos perfis da rota 80
10.1.2 Perfis básicos 81
10.1.3 Criar um perfil da rota novo 81
10.1.4 Seleccionar um perfil da rota 82
10.1.5 Administrar os perfis da rota 82
10.2 MyPOIs: Meus destinos especiais 84
10.2.1 Criar destinos próprios 84
10.2.2 Ícones para destinos especiais próprios 85
10.2.3 POI-Import: Transmitir destinos especiais próprios ao aparelho de navegação 86
10.3 Tracks 86
10.4 Estacionar perto do seu destino 87
10.4.1 Continuar a deslocar-se a pé 87
10.4.2 Procurar um estacionamento 88
10.4.3 Voltar ao destino 88
10.4.4 E Carregar perto do destino 89
10.5 Na proximidade 89
10.6 MyBest POI: Destinos especiais na rota 90
10.6.1 Mostrar destinos especiais na rota 90
10.6.2 Navegar a um dos destinos 92
10.6.3 Determinar as categorias 92
10.7 Sightseeing 92
10.8 Rotas de Sightseeing 94
10.9 Ajuda de emergência 96
10.10 Status GPS, memorizar a posição actual 97
10.11 Bloqueio 97
10.12 Descrição do percurso 98
10.13 OD CNG Aviso de abastecer combustível 99
10.14 Sistema visual de estacionamento (OPS), Assistente de estacionamento 101
10.15 Monitoração de portas 102

10.16 E Funções especiais para automóveis eléctricos 103
10.16.1 Rota Parada múltipla 103
10.16.2 Aviso de alcance..... 104
10.16.3 Estações de carregamento privadas 105
10.17 CNG Funções especiais para automóveis a gás natural..... 107
10.17.1 Rota Parada múltipla 107
10.17.2 Aviso de alcance..... 108
10.18 TMC (Informações de trânsito) 109
10.18.1 Visualização prévia TMC 110
10.18.2 Mostrar as informações de trânsito 112
10.18.3 Ver os detalhes duma mensagem individual 114
10.18.4 Ajustes informações de trânsito 114
10.19 Livro de percursos 115
11 Veículo 116
11.1 Computador de bordo..... 116
11.1.1 Abrir o computador de bordo 116
11.1.2 Seleccionar o período de tempo 117
11.2 OD CNG Status..... 117
11.2.1 Abrir a janela Status 117
11.2.2 Configurar a janela Status 117
11.3 E Aplicações para automóveis eléctricos 118
11.3.1 Abrir as aplicações para automóveis eléctricos..... 118
11.3.2 Fluxo de energia..... 118
11.3.3 Gestão elétrica 120
11.3.4 Recuperação 125
12 Média..... 126
12.1 Controlar o auto-rádio..... 126
12.1.1 Seleccionar a faixa de frequência 128
12.1.2 Ajustar uma faixa de frequência determinada 128
12.1.3 Seleccionar uma emissora..... 128
12.1.4 Scan: Buscar na faixa de frequência..... 129
12.1.5 Lista memória 129
12.2 Reprodutor de média 130
12.2.1 Ficheiros áudio suportados 132
12.2.2 Seleccionar a fonte de mídias..... 132
12.2.3 Seleccionar ficheiros para a reprodução 133
12.2.4 Seleccionar o modo de reprodução 134
12.2.5 Controlar a reprodução 135
12.3 Opções para o rádio e o Mediaplayer 135
12.3.1 Informações de trânsito (TP)..... 135
12.3.2 Som..... 136
12.3.3 Volume do som..... 137

12.4 Imagens ... 137
12.4.1 Ficheiros apropriados ... 137
12.4.2 Abrir o visualizador de imagens ... 137
12.4.3 Seleccionar um ficheiro de imagens ... 138
12.4.4 Comandar o visualizador de imagens ... 138
12.4.5 Seleccionar o modo de reprodução ... 138
12.5 Opções para o visualizador de imagens ... 139
12.5.1 Slide show (Apresentação de slides) ... 139
12.5.2 Imagem de fundo para o protector da tela ... 140

13 Modulo mãos livres ... 140

13.1 Conexão Bluetooth ... 142
13.1.1 Buscar e acoplar aparelhos com função Bluetooth ... 143
13.1.2 Acoplar através do telemóvel ... 144
13.1.3 Conectar o aparelho ... 145
13.1.4 Activar o telemóvel ... 146
13.1.5 Apagar o aparelho ... 147
13.1.6 Importar a lista telefônica ... 147
13.1.7 Importar chamadas recentes ... 148
13.2 Atender uma chamada ... 149
13.3 Receber SMS ... 149
13.4 Fazer uma chamada ... 150
13.4.1 Fazer uma chamada com o comando por voz ... 150
13.4.2 Discar um número de telefone ... 151
13.4.3 Discar uma marcação rápida ... 151
13.4.4 Chamar um contacto da lista telefónica ... 152
13.4.5 Chamar um dos últimos parceiros ... 152
13.4.6 Aceitar uma chamada do telemóvel ... 153
13.5 Durante uma chamada ... 153
13.5.1 Colocar a aplicação de navegação no primeiro plano ... 153
13.5.2 Introduzir algarismos ... 153
13.5.3 Silenciar o microfone ... 153
13.5.4 Transferir a chamada ao telemóvel ... 154
13.5.5 Terminar a chamada ... 154
13.6 Funções úteis ... 154
13.6.1 Navegar a um contacto da lista telefónica ... 154
13.6.2 Abrir a caixa de entrada do correio ... 154
13.7 Configurar o módulo mãos livres ... 155
13.7.1 Selecção abreviada ... 155
13.7.2 Ajustes ... 156

14 Live Services ... 157

14.1 Custas ... 157
14.1.1 Custas para o trânsito de dados ... 157
14.1.2 Custas para a utilização dos serviços Live ... 157
14.2 Pressupostos para a utilização dos serviços Live ... 158

14.3 Usar os serviços Live 158
14.3.1 Usar a ligação à Internet do smartphone 159
14.3.2 Tempo 159
14.3.3 Pesquisa local 160
14.3.4 Informações de trânsito 162
14.4 Configurar os serviços Live 162

15 Configurar o sistema de navegação 163

16 Apêndice 165

16.1 Dados técnicos do aparelho de navegação 165
16.2 Acordo de Licenciamento de Utilizador Final de Software e Dados 166
16.3 Certificado de conformidade 170

17 Solução de problemas 170

18 Índice remissivo 172

1 Introdução

1.1 Sobre o presente manual

1.1.1 Convenções

Para uma legibilidade melhor e para fins de esclarecimento, os estilos seguintes são utilizados no presente manual:

Negrito e itálico:	Designações de produtos.
VERSALETE:	Nomes de janelas e diálogos.
Negrito:	Salienta partes importantes do texto.
Sublinhado:	Designações de sensores de superfície, campos de introdução e outros elementos da superfície do utilizador.
Sublinhado e em itálicos:	Designações de elementos de comando do aparelho de navegação.

1.1.2 Símbolos

Os seguintes símbolos indicam determinadas partes do texto:

Instruções e dicas para o comando do software

Informações e explicações mais detalhadas

Avisos

Símbolos nos títulos indicam que o capítulo correspondente só se aplica a automóveis determinados:

E — Só se aplica a automóveis com motor eléctrico

CNG — Só se aplica a automóveis com motor a gás natural

OD — Só se aplica a automóveis com motor a gasolina ou a diesel

1.2 Instruções jurídicas

1.2.1 Garantia de qualidade

Está reservado o direito a alterações da documentação e de software sem aviso prévio. A Garmin Würzburg GmbH não se responsabiliza pela exactidão do conteúdo ou pelos danos resultantes da utilização do manual.

Agradecemos desde já qualquer indicação de erro ou sugestão de melhoramento, a fim de futuramente lhe podermos proporcionar produtos com ainda maior capacidade de desempenho.

1.2.2 Marcas registadas

Todos os produtos e marcas registadas protegidos, eventualmente por terceiros, mencionados no manual, estão sujeitos sem excepção às regras dos direitos de marca de identificação válidos correspondentes e aos direitos de propriedade dos respectivos proprietários registados. Todos os produtos registados, nomes comerciais ou nomes de empresas aqui mencionados são ou podem ser produtos de marca ou produtos de marca registada dos seus respectivos proprietários. Todos os direitos que aqui não foram expressamente concedidos, estão reservados.

Da omissão de uma marca de identificação explícita de um produto de marca registada utilizado neste manual não poderá resultar a consideração de um qualquer nome como sendo livre do direito de terceiros.

- Microsoft, Outlook, Excel e Windows são marcas registadas da Microsoft Corporation.
- NAVIGON é uma marca registada da Garmin Würzburg GmbH.

1.3 Perguntas sobre o produto

Tem perguntas sobre o seu produto? Visite a nossa página da Internet www.garmin.com/pid e clique em "Atendimento ao cliente". Lá, encontrará uma área com as perguntas frequentes (FAQ Center) e os dados de contacto telefónico e por e-mail.

2 Antes de iniciar

2.1 Volume de fornecimento

É favor verificar se o fornecimento está completo. Contacte imediatamente o vendedor que lhe vendeu o produto, se o fornecimento não estiver completo.

Com o produto adquirido, você recebeu:

- Aparelho de navegação
- Suporte para automóvel
- Cabo-USB
- Instruções de instalação com figuras

2.2 Descrição do aparelho de navegação

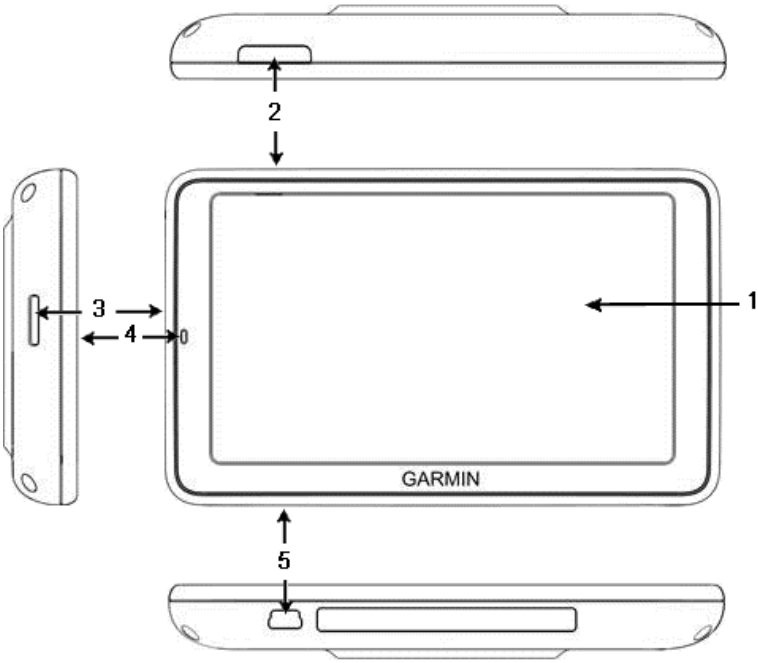

1		Tela de toque
2	⏻	*Lig/Desl*
3	micro SD	Slot para cartão de memória-microSD
4		Microfone
5		Mini-bucha-USB para cabo-USB / fonte de alimentação

2.3 Indicações importantes de segurança

No seu próprio interesse, leia atentamente as seguintes instruções de segurança e advertências antes de colocar o seu sistema de navegação em funcionamento.

2.3.1 Indicações de segurança importantes para a navegação

A utilização do sistema de navegação é realizada a risco próprio.

Atenção: Não comande o sistema de navegação durante a viagem, para proteger a si mesmo e aos outros e evitar acidentes!

Atenção: Observe o visor apenas quando se encontrar numa situação de trânsito segura!

Atenção: O código de estrada e os sinais de trânsito têm supremacia em relação às indicações do sistema de navegação.

Atenção: Só siga as instruções do sistema de navegação, quando as circunstâncias e as regras de trânsito o permitirem! O sistema de navegação conduzi-lo-á ao seu destino, mesmo que seja necessário alterar o percurso planeado.

Atenção: Para usar o aparelho de navegação no automóvel, monte-o, somente, com o suporte de automóvel fornecido.

Atenção: Verifique o assento correcto e fixo do suporte antes de cada viagem.

Nota: Se não ter entendido as indicações verbais ou não estar seguro do que fazer no próximo cruzamento, pode orientar-se rapidamente através da apresentação do mapa ou das setas.

2.3.2 Indicações importantes de segurança para o aparelho de navegação

Atenção: Proteja o aparelho contra humidade. Ele não é à prova de água ou de salpicos de água.

Atenção: Nunca abra a caixa do aparelho de navegação.

Atenção: Não exponha o aparelho de navegação ao calor ou ao frio excessivo. Ele poderia ser danificado ou o seu funcionamento poderia ser prejudicado (veja "Dados técnicos", página 165).

Atenção: Não exponha o aparelho de navegação a mudanças de temperatura fortes. Elas poderiam levar à formação de água de condensação.

Nota: Sempre faça uma cópia de segurança dos dados que se encontram na memória interna do aparelho de navegação.

Isso pode ser efectuado confortavelmente com o software ***Fresh***, que pode baixar gratuitamente da página da Internet www.garmin.com/pid.

2.4 Montagem/Desmontagem do aparelho de navegação

A instalação do aparelho de navegação já está prevista no automóvel. No centro do painel de instrumentos há um slot para o suporte do aparelho de navegação. Através deste suporte, o aparelho é abastecido com energia. Ele recebe os dados das emissoras de informações de trânsito através da antena do auto-rádio. Ele pode ser usado para controlar o rádio e contém dados do automóvel como consumo, conteúdo do tanque, velocidade de rotação, etc.

2.4.1 Desmontagem do aparelho de navegação

Quando você receber o seu automóvel novo, o aparelho de navegação já está instalado. Para evitar furtos, recomendamos não deixar o sistema de navegação montado ao estacionar o automóvel.

Retirar o aparelho de navegação do suporte

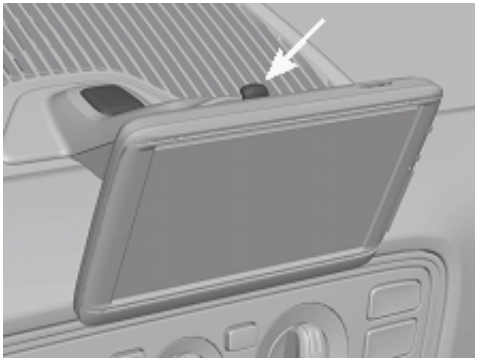

1. Prima a tecla na cabeça do suporte (veja a fig.)
2. Afaste o aparelho de navegação um pouco do suporte, puxando na margem inferior do aparelho.
3. Retire o aparelho para o lado superior.

Remover o suporte

1. Prima a tecla no pé do suporte (veja a fig.)
2. Mantenha a tecla premida e tire o suporte da abertura.

Inserir a cobertura

1. Coloque a cobertura na abertura.
2. Insira a cobertura inteiramente na abertura.

2.4.2 Montagem do aparelho de navegação

Atenção: É favor sempre observar todas as instruções de segurança no capítulo "Indicações importantes de segurança", página 12.

Retirar a cobertura

No centro do painel de instrumentos encontra-se uma abertura para o suporte do aparelho de navegação.

- Remova a cobertura da abertura no painel de instrumentos.

Inserir o suporte

1. Insira o suporte na abertura prevista.
2. Insira o suporte na abertura, até perceber e ouvir que ele engata.

Colocar o aparelho de navegação no suporte

No lado traseiro do aparelho de navegação encontra-se um círculo com dois entalhes.

1. Suspenda o aparelho de navegação com o entalhe superior no nariz superior do suporte.
2. Pressione o aparelho contra o suporte, de maneira que engate.

Alimentar o aparelho de navegação com energia

O aparelho de navegação será alimentado com energia, através do suporte, logo que a ignição ou o rádio for ligado. Nisso, o acumulador do aparelho também será carregado, de forma que também poderá ser usado fora do automóvel, p.ex. para a navegação de peões.

Nota: O tempo de carregamento dum acumulador vazio monta a cerca de 3 horas. O período de operação com um acumulador inteiramente carregado monta a 3 horas, no máximo, dependendo da configuração do aparelho.

Informações de trânsito (TMC)

O sistema de navegação dispõe dum receptor-TMC integrado. Se estiver montado no automóvel, o aparelho poderá receber informações de trânsito actuais. Caso necessário, ele poderá modificar a rota dinamicamente, p.ex. para evitar um congestionamento.

2.4.3 Cartão de memória

Para a operação do sistema de navegação, um cartão de memória não é necessário, pois todos os dados necessários para a navegação estão memorizados na memória interna do aparelho.

Nota: Se adquirir mapas de navegação suplementares, eles terão de ser memorizados na memória interna do aparelho de navegação. Dados de navegação no cartão de memória não serão levados em consideração. O slot para cartões de memória só está previsto para mídias que deverão ser usadas com o Media-Player ou o visualizador de imagens.

Se conectar o aparelho de navegação com um cabo-USB ao seu computador, a memória interna será reconhecida como unidade 'NAVIGON'. O slot para o cartão de memória é reconhecido como unidade 'NAVIGON SD'.

Protecções de dados, actualizações de software e actualizações dos mapas de navegação realizam-se rapida e confortavelmente com ***Fresh***, que pode ser baixado gratuitamente da página da Internet www.garmin.com/pid.

Atenção: Não remova o cartão de memória do aparelho durante o acesso aos dados memorizados, p.ex., ao tocar música ou visualizar imagens. Dados poderiam ser perdidos.

Nota: Uma troca do cartão só será reconhecida pelo aparelho ligado. Se o cartão de memória não for reconhecido, insira-o novamente, quando o aparelho estiver ligado.

2.5 Navegação com GPS

GPS baseia-se num total de pelo menos 24 satélites, que circundam a Terra emitindo continuamente a sua posição e a hora. O receptor GPS recebe este dados e calcula a sua posição geográfica dos diversos dados de posição e do horário dos satélites diferentes.

Para determinar a posição com uma exactidão suficiente, dados de pelos menos três satélites são necessários. Com os dados de quatro ou mais satélites, também pode ser averiguada a altitude sobre o nível do mar. A determinação da posição efectua-se deste modo até exactamente três metros.

Quando o sistema de navegação tiver determinado a sua posição, esta posição pode assim servir de ponto de partida para um cálculo de percurso.

O material de mapas do seu aparelho de navegação contém os dados geográficos de todos os destinos especiais, ruas e cidades recolhidos digitalmente. Desta forma, o sistema de navegação pode calcular o percurso de um ponto de partida até um ponto de destino.

O cálculo da posição actual e a sua representação no mapa são efectuados aproximadamente uma vez por segundo. Assim, você poderá ver no mapa onde você se encontra.

3 Ligar e desligar o aparelho de navegação

O aparelho de navegação conhece quatro estados diferentes:

- **Lig**: O aparelho de navegação está ligado e pode ser comandado.
- **Protector da tela**: O aparelho de navegação está ligado. Mas você só vê um protector da tela. Enquanto o protector da tela for mostrado, não será possível comandar o aparelho.

  O protector da tela só estará disponível, quando o aparelho estiver montado no automóvel.

  Se você ligar o protector da tela durante a execução de uma navegação, você continuará a ouvir os comandos orais do aparelho.

  Se música estiver a ser tocada ao ligar o protector da tela, ela continuará a ser tocada.
- **Standby**: Se pôr o aparelho de navegação em standby, quando voltar a ligá-lo ele será iniciado rapidamente. Mas no modo standby, ele sempre gasta alguma energia, mesmo que pouca. Dependendo do estado de carregamento, o acumulador poderá ficar vazio dentro de alguns dias ou de duas semanas.

- **Desl**: Se desligar o aparelho, ele não gastará energia. Pode durar alguns meses até o acumulador estiver esgotado. O religamento leva a uma reinicialização do aparelho e dura algum tempo (cerca de 60 segundos). Os seus ajustes e os seus destinos e rotas memorizados serão mantidos.

O comportamento de ligar e desligar do aparelho de navegação depende do facto, se está montado no automóvel ou não.

3.1 Aparelho montado no automóvel

Se o aparelho estiver montado no automóvel, não será necessário ligar ou desligá-lo.

3.1.1 Ligar o aparelho

O aparelho de navegação será ligado, quando você ligar a ignição.

Nota: O aparelho de navegação também será ligado, se for montado no automóvel enquanto a ignição estiver ligada.

Se o aparelho de navegação foi colocado no modo Standby antes, aparecerá a última janela mostrada.

Se o aparelho foi desligado antes, a reinicialização do software vai durar alguns minutos. A seguir, a janela **INÍCIO** abre-se.

Para ligar ao aparelho enquanto o motor estiver desligado, pressione a tecla ⏻ (*Lig/Desl*) até o aparelho se ligar.

3.1.2 Protector da tela

Ligar o protector da tela

O protector da tela só está disponível sob os seguintes pressupostos:

O aparelho está montado no automóvel e ligado.

A ignição do automóvel está ligada.

- Pressione brevemente a tecla ⏻ (*Lig/Desl*).

  - ou -

- Na janela **INÍCIO**, toque em ⏻ (Desligar).

O protector da tela aparece. Nele constam a data, a hora e a temperatura exterior.

Através do software ***Fresh*** poderá instalar uma função, com a qual poderá seleccionar a imagem usada como protector da tela. ***Fresh*** pode ser baixado gratuitamente da página da Internet www.garmin.com/pid.

Numa imagem seleccionada por você, a data, a hora e a temperatura exterior também serão mostradas. Informações mais detalhadas constam no capítulo "Imagem de fundo para o protector da tela" na página 140.

Desligar o protector da tela

- Pressione brevemente a tecla ⏻ (*Lig/Desl*).

  - ou -

- Toque num ponto qualquer do protector da tela.

O protector da tela é ocultado. Será mostrada novamente a janela que esteve acitva ao ligar o protector da janela.

Nota: No modo padrão, o protector da tela também será desligado, quando você tirar a chave de ignição.

3.1.3 Pôr o aparelho em standby

Quando você tirar a chave de ignição do automóvel, após curto tempo aparecedrá a mensagem, que o aparelho será colocado em standby brevemente.

- Toque em Standby ou aguarde até o aparelho ir em standby automaticamente.

3.1.4 Desligar o aparelho

Se o aparelho estiver montado no automóvel, ele não terá de ser desligado. Mas se não pretender usar o aparelho durante um período de tempo prolongado, poderá desligá-lo.

- Pressione a tecla ⏻ (*Lig/Desl*), até o aparelho se desligar (pelo menos 5 segundos).

3.2 Aparelho não montado

Naturalmente também poderá ligar e desligar o aparelho, quando não estiver montado no automóvel.

3.2.1 Ligar o aparelho

- Pressione brevemente a tecla ⏻ (*Lig/Desl*).

Se o aparelho de navegação foi colocado no modo Standby antes, aparecerá a última janela mostrada.

Se o aparelho foi desligado antes, a reinicialização do software vai durar alguns minutos. A seguir, a janela **INÍCIO** abre-se.

Esqueceu a palavra-passe?

É possível que tenha activado a protecção da palavra-passe e não se lembre mais dela.

- Se tiver esquecido a palavra-passe, proceda como descrito em "Esqueceu a palavra-passe?" na página 23.

3.2.2 Protector da tela

Se o aparelho não for abastecido pelo automóvel, o protector da tela não estará disponível.

3.2.3 Pôr o aparelho em standby

- Pressione brevemente a tecla ⏻ (*Lig/Desl*).

  - ou -

- Na janela **INÍCIO**, toque em ⏻ (Desligar).

  Será mostrada a mensagem que o aparelho será colocado no modo Standby em alguns segundos.

- Aguarde até o aparelho estiver no modo Standby ou toque em Standby.

3.2.4 Desligar o aparelho

- Pressione a tecla ⏻ (*Lig/Desl*), até o aparelho se desligar (aprox. 5 segundos).

  - ou -

1. Pressione brevemente a tecla ⏻ (*Lig/Desl*) (no máx. 1 segundo).

   Será mostrada a mensagem que o aparelho será colocado no modo Standby em alguns segundos.

2. Toque em Desligar.

3.3 Primeira inicialização do aparelho de navegação

Ao ligar o sistema de navegação pela primeira vez, será intimado a determinar os ajustes seguintes:

- o idioma, no qual você deseja comandar o software
- E a consideração de estações de carregamento rápido
- a unidade de comprimento para as distâncias indicadas
- o formato do horário indicado
- o formato da data indicada
- a unidade para as temperaturas indicadas

A janela **INÍCIO** abre-se.

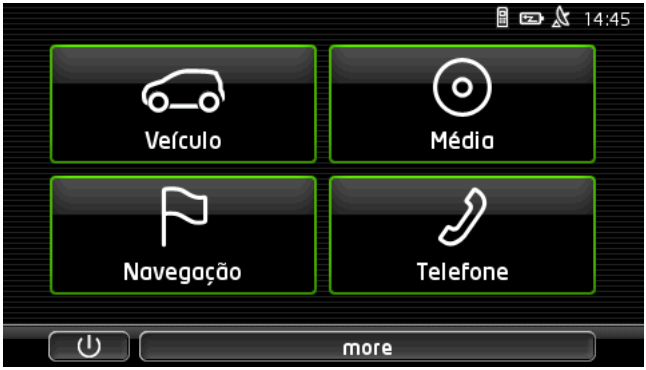

Da janela **INÍCIO**, pode acessar todas as aplicações do aparelho de navegação:

- Navegação, veja a página 33
- Veículo, veja a página 116
- Média, veja a página 126
- Telefone, veja a página 140

Nota: A janela **INÍCIO** pode ser aberta em quase todas as outras janelas, por meio de um toque no sensor de superfície (Menu principal).

Nota: Se não tiver utilizado o aparelho de navegação durante muito tempo, a bateria poderá estar inteiramente esgotada.

Se usar uma outra fonte de alimentação ou se tiver conectado o seu aparelho a um PC, ele eventualmente deverá ser carregado por alguns minutos antes de poder ser ligado.

3.4 Manual

No aparelho de navegação está memorizado um extracto do presente manual, que descreve as funções mais importantes do aparelho de navegação.

Proceda como segue para abrir o manual:

1. Na janela **INÍCIO**, toque em more > Manual.

   A janela **ÍNDICE** abre-se.

2. Toque no nome do capítulo que deseja ler.

   O conteúdo do capítulo é mostrado.

   Com os sensores de superfície (Para cima) e (Para baixo), você poderá movimentar uma página do visor para cima ou para baixo.

   Com os sensores de superfície (Para a esquerda) e (Para a direita), você poderá abrir o capítulo precedente ou seguinte.

- Toque em Índice, para abrir a janela **ÍNDICE**.
- Toque no sensor de superfície (Fechar) para fechar o manual e voltar à janela **INÍCIO**.

3.5 Opções

Em algumas janelas existem opções com as quais você pode acessar outras funções.

Uma descrição de todas as funções disponíveis consta no capítulo "Opções, outras funções" na página 61.

4 Protecção por senha

O aparelho de navegação pode ser protegido contra utilização não autorizada, através do ajuste de uma palavra-passe. Sempre será perguntado pela palavra-passe, quando o aparelho não estiver montado no automóvel e for ligado.

Logo que o aparelho estiver montado num automóvel, um código individual será enviado ao aparelho. Assim, o aparelho poderá verificar, se está montado no automóvel "certo". Neste automóvel, só será perguntado uma vez pela palavra-passe.

4.1 Activar a protecção de palavra-passe

1. Na janela **NAVEGAÇÃO** toque em Outras funções > Ajustes > Opções > Protecção por senha.

   A janela **SENHA NOVA** abre-se.
2. Introduza uma palavra-passe no campo Senha nova e toque em Continuar.
3. Introduza esta palavra-passe novamente no campo Confirmar a senha nova.
4. Toque em Activar.

Nota: A palavra-passe deve consistir em exactamente 4 algarismos.

4.1.1 Alterar a palavra-passe

1. Na janela **NAVEGAÇÃO** toque em Outras funções > Ajustes > Opções > Protecção por senha.

   A janela **INTRODUZIR A SENHA** abre-se.
2. Introduza a palavra-passe actualmente válida no campo Introduzir a senha.
3. Toque em Alterar a senha.

   A janela **SENHA NOVA** abre-se.
4. Introduza uma palavra-passe no campo Senha nova e toque em Continuar.
5. Introduza esta palavra-passe novamente no campo Confirmar a senha nova.
6. Toque em Activar.

Nota: A palavra-passe nova deve consistir em exactamente 4 algarismos.

4.2 Desactivar a protecção de palavra-passe

1. Na janela **NAVEGAÇÃO** toque em Outras funções > Ajustes > Opções > Protecção por senha.

   A janela **INTRODUZIR A SENHA** abre-se.
2. Introduza a palavra-passe actualmente válida no campo Introduzir a senha.
3. Toque em Desactivar.

4.3 Esqueceu a palavra-passe?

Se tiver introduzido uma palavra-passe incorrecta três vezes, uma janela com instruções se abrirá.

- Siga as instruções no visor.

5 Comandar o sistema de navegação

5.1 Informação

Na margem superior da janela é mostrada a hora. Quando o aparelho estiver montado no automóvel e a ignição estiver ligada, a temperatura exterior também será mostrada.

Além disso, lá também se encontram vários ícones que indicam informações.

GPS

O ícone **GPS** pode indicar os estados seguintes da recepção GPS.

Sem GPS (Sem símbolo): O receptor GPS integrado não está pronto para entrar em serviço. Contacte-nos se este problema perdurar (veja "Perguntas sobre o produto", página 10).

Sem sinal: São recebidos dados de menos de três satélites. A posição não pode ser calculada.

GPS pronto: Os dados de pelo menos 3 satélites são recebidos. A posição pode ser calculada.

Informações mais detalhadas sobre o status de GPS constam no capítulo "Status GPS, memorizar a posição actual" na página 97.

Track

O ícone Rec (**Registo do track**) mostra que um track está a ser registado.

Informações mais detalhadas sobre os tracks constam no capítulo "Tracks" na página 86.

Bússola

O ícone **Bússola** só está disponível na visualização do mapa. Ele indica a direcção da sua deslocação actual. Ele pode mostrar um dos seguintes pontos cardeais: N, NE, E, SE, S, SO, O, NO.

Mostrar e ocultar o ícone Bússola

A indicação do ícone **Bússola** pode ser activada e desactivada.

- Na janela **NAVEGAÇÃO**, toque em Outras funções > Ajustes > Navegação.
- Use os sensores de superfície < (Para a esquerda) e > (Para a direita) para folhear, até você ver o ajuste Mostrar bussola.

  O valor actualmente válido é salientado (verde).
- Toque no sensor de superfície (Alterar) para mudar entre os valores.
- Toque em OK.

Energia

O ícone **Energia** pode indicar os seguintes estados do acumulador integrado:

O aparelho está montado no automóvel e é alimentado com energia pelo automóvel. A bateria está inteiramente carregada.

O aparelho está montado no automóvel e é alimentado com energia pelo automóvel. A bateria está a ser carregada.

O aparelho está montado no automóvel e é alimentado com energia pelo automóvel. Não é possível carregar o acumulador, pois a sua temperatura é muito alta ou baixa.

O aparelho é alimentado pela sua bateria interna. O estado da carga da bateria é suficiente.

O aparelho é alimentado pela sua bateria interna. O estado da carga da bateria é fraco.

Live Services

Esta secção só será importante, se o seu aparelho de navegação já esteve ligado a um smartphone com função Tethering.

Nota: O ícone Live Services não será mostrado, se, nos ajustes dos serviços ***Live***, tiver posto o valor do ajuste em Usar os serviços Live em Não (veja "Configurar os serviços Live", página 162).

O ícone Live Services mostra a disponibilidade dos serviços ***Live***. Ele pode indicar os seguintes estados:

(vermelho) **Sem serviços Live**: A ligação ao servidor ***Live*** ainda não foi estabelecida. Isso pode ter as seguintes causas:

- Não há uma ligação Bluetooth entre o aparelho de navegação e um smartphone (veja "Conexão Bluetooth", página 142).
- Nenhum smartphone está seleccionado como ponto de acesso à Internet (veja "Usar a ligação à Internet do smartphone", página 159).

(vermelho) **Estabelecendo ligação**: O número no ícone mostra o smartphone seleccionado como ponto de acesso à Internet. A ligação ao servidor ***Live*** não foi estabelecida. Isso pode ter as seguintes causas:

- Uma ligação Bluetooth entre o aparelho de navegação e o smartphone foi estabelecida, mas a configuração do smartphone não permite disponibilizar a sua ligação à Internet a outros aparelhos (sem Tethering). Informações mais detalhadas constam no manual do seu smartphone.
- A ligação de telecomunicações móveis foi interrompida.
- O servidor ***Live*** não responde.

(cinza claro) **Serviços Live disponíveis**: A ligação ao servidor ***Live*** foi estabelecida. Os serviços ***Live*** estão à disposição. O número indica qual dos dois smartphones está activado como ponto de acesso à Internet.

Informações de trânsito

TMC

O sistema de navegação dispõe dum receptor TMC integrado que fornece as informações de trânsito actuais. Caso necessário, o sistema de navegação poderá modificar a rota dinamicamente, p.ex. para evitar um congestionamento.

Nota: Esta função só poderá ser utilizada se informações de trânsito forem transmitidas por TMC no país em que está a viajar. Isso não é o caso em todos os países.

O ícone **TMC** pode indicar os seguintes estados da recepção-TMC:

Procurando emissora (em cor vermelha): O receptor-TMC está pronto para a recepção, mas não encontra uma emissora que emita sinais-TMC. Não há informações de trânsito.

Procurando emissora: O receptor-TMC está pronto para a recepção, mas não encontra uma emissora que emita sinais-TMC. Mesmo assim, há informações de trânsito. Isso poderá ser o caso, por exemplo, se estiver a passar por um túnel.

TMC pronto (em cor cinza): Informações de trânsito podem ser recebidas.

Nota: O receptor TMC usa a antena do rádio. Por isso, o ícone **Procurando emissora** também poderá aparecer, quando o aparelho de navegação não estiver montado no automóvel.

Uma descrição da função TMC consta no capítulo "TMC (Informações de trânsito)" na página 109.

Traffic Live

Pode receber as informações de trânsito dos serviços ***Live*** (Traffic Live) ou de emissoras de rádio (TMC) (veja "Configurar os serviços Live", página 162).

O ícone **Traffic Live** aparecerá se receber as informações de trânsito dos serviços ***Live***.

O ícone **Traffic Live** pode indicar os estados seguintes da recepção de informações de trânsito:

(vermelho) **Estabelecendo ligação**: A última tentativa de receber informações de trânsito do servidor ***Live*** falhou. Isso poderá ser o caso, por exemplo, se estiver a passar por um túnel.

(cinza claro) **Traffic Live disponível**: Foi possível receber as informações de trânsito. As mensagens existentes são actuais.

Informações de trânsito (TP)

O rádio pode parar de tocar música ou de dar comandos orais e emitir informações de trânsito actuais, quando elas forem recebidas.

O ícone **TP** pode indicar os seguintes estados:

Sem TP (Sem símbolo): Informações de trânsito não são mostradas.

TP pronto (branco): Informações de trânsito são mostradas. Quando as informações trânsito estiverem activadas, a fonte acústica original será usada novamente.

Procurando emissora (vermelho): Uma emissora que envia informações de trânsito está a ser procurada.

Bluetooth / Telefone

O aparelho de navegação dispõe dum módulo mãos livres com Bluetooth integrado. Ele também pode ser utilizado como dispositivo "mãos livres" para até dois telemóveis com Bluetooth.

O ícone Telefone pode indicar os seguintes estados do módulo mãos livres:

Sem Bluetooth (Sem símbolo): A função Bluetooth está desactivada.

Não ligado (telemóvel vermelho): O aparelho de navegação não tem um ligação Bluetooth a um outro aparelho.

Ligado (telemóvel branco): O aparelho de navegação está ligado a um telemóvel e pode ser utilizado como dispositivo mãos livres. O número indica qual dos dois telefones está activado, actualmente.

Chamada em progresso (telemóvel verde): O módulo mãos livres do aparelho de navegação está a ser utilizado para um telefonema. O número indica com qual dos dois telefones o telefonema está a ser feito.

Modo mudo

O ícone Modo mudo pode indicar os seguintes estados:

Sem símbolo: A aplicação de navegação não está no modo mudo.

Modo mudo: A aplicação de navegação está no modo mudo. Se actualmente estiver numa navegação, não ouvirá comandos de navegação.

Nota: Este ícone só mostra que os comandos de navegação estão no modo mudo. Ele não informa sobre o volume do som do dispositivo mãos livres.

Como regular o volume do som dos comandos orais está descrito no capítulo "Navegação no modo Veículo", secção "Volume do som" na página 71.

Livro de percursos

O ícone Livro de percursos pode indicar os seguintes estados:

Sem símbolo: O livro de percursos está desactivado. Os percursos não são registados.

Livro de percursos: O livro de percursos está activado. Antes de qualquer navegação será intimado a fazer as introduções necessárias para o livro de percursos (motivo do percurso, quilometragem, ...). Mas também é possível desactivar o registo do percurso durante a viagem.

Uma descrição do livro de percursos consta no capítulo "Livro de percursos" na página 115.

Média

Quando o aparelho de navegação estiver montado no automóvel e o aparelho for alimentado com energia pelo automóvel, ele poderá regular o rádio integrado. O ícone **Média** mostra a fonte acústica activa.

Sem símbolo: O rádio está desligado ou o aparelho de navegação não está a ser alimentado com energia pelo automóvel.

FM: A fonte acústica actual é o rádio. Ele está ajustado à recepção FM.

AM: A fonte acústica actual é o rádio. Ele está ajustado à recepção AM.

DAB (branco): A fonte acústica actual é o rádio. Ele está ajustado à recepção DAB.

DAB (vermelho): A fonte acústica actual é o rádio. Ele está ajustado à recepção DAB . Este ícone aparecerá, quando uma recepção DAB não for possível e a emissora seleccionada também não puder ser recebida através de FM.

Audio AUX-IN: A fonte acústica actual é um aparelho externo, ligado à conexão-AUX do auto-rádio.

BT-Áudio: A fonte acústica actual é um aparelho externo (telemóvel ou smartphone), conectado ao aparelho de navegação através de Bluetooth.

CD: A fonte acústica actual é o CD inserido no auto-rádio.

Cartão SD: A fonte acústica actual é o cartão MicroSD, inserido no aparelho de navegação.

5.2 Teclado de software

Se introduções de texto forem necessárias, um teclado de software aparecerá no visor.

No teclado de software, pode fazer todas as introduções com o dedo. Só podem ser introduzidas letras maiúsculas.

Não é necessária a utilização de caracteres especiais ou acentuação para a introdução de nomes de lugares e de ruas. O sistema de navegação introduzirá estes caracteres automaticamente. Se você procurar por exemplo a cidade de "Bärnau", só digite "Barnau". Caracteres especiais podem ser úteis nas designações de destinos e rotas memorizados.

5.2.1 Teclas especiais

␣ introduz um espaço vazio.

⌫ apaga o carácter antes da marca de introdução.

123 abre o teclado com algarismos.

Alfabeto latino, cirílico e grego

ABC abre o teclado com o alfabeto latino.

АБВ abre o teclado com o alfabeto cirílico.

ΑΒΓ abre o teclado com o alfabeto grego.

Nota: 2 teclados de letras sempre estão à disposição, no máximo.

Para a introdução de endereços ou de designações de destinos especiais, por padrão, abre-se o teclado com o alfabeto do respectivo país.

Se quiser memorizar um destino nas preferências ou introduzir uma categoria de destinos especiais ou um país, por padrão, se abrirá o teclado com o alfabeto do idioma da superfície do utilizador.

Do teclado com o alfabeto cirílico ou grego poderá comutar ao teclado com o alfabeto latino. Também poderá introduzir muitos endereços transliterados ou no idioma da superfície do utilizador.

Exemplo: O idioma da superfície do utilizador é alemão. Deseja navegar para Moscovo. Existem as seguintes possibilidades:

- "Москва" (cirílico)
- "Moskva" (transliterado)
- "Moskau" (alemão).

Nota: Só poderá introduzir os nomes das ruas e das cidades no idioma da superfície do utilizador, se também constarem assim no conjunto de dados do mapa.

Nota: O layout para o teclado com o alfabeto latino pode ser configurado.

- Na janela **NAVEGAÇÃO** toque em Outras funções > Ajustes > Geral > Layout do teclado (latino).
- Indique o layout que deseja utilizar (QWERTZ, QWERTY, ABCDEF, AZERTY).

Metafonias, acentos, outras letras

Para cada alfabeto, um outro teclado com caracteres especiais está disponível.

SYM abre o teclado com os caracteres especiais latinos.

ЁЙЪ abre o teclado com os caracteres especiais cirílicos.

ΆΪΩ abre o teclado com os caracteres especiais gregos.

Logo que introduzir um símbolo, será apresentado automaticamente de novo o teclado de letras.

5.2.2 Introduzir dados

Em muitos casos surgem listas das quais pode seleccionar uma introdução. Isso será o caso, quando você introduzir p.ex. uma cidade.

Logo depois de ter introduzido a primeira letra, aparecerá a maior cidade do país, cujo nome começa com esta letra.

Logo que introduzir outras letras, após cada introdução aparecerá a primeira cidade que começa com as letras introduzidas.

- Se a cidade correcta for mostrada, toque em (OK), para concluir a introdução da cidade.

Sempre é possível abrir uma lista que contém todas as cidades que começam com as letras introduzidas até agora ou que contém o texto introduzido no seu nome. Quanto mais letras você introduzir, tanto menor ficará a lista.

- Toque em (Abrir a lista) para mostrar esta lista.

  Com os sensores de superfície (Para cima) e (Para baixo) você poderá movimentar a lista.
- Toque num registo na lista para aceitar este registo no campo de introdução.

  Logo que você aceitar um registo, a lista fechar-se-á. Com isso, a introdução da cidade estará concluída.
- Toque em (Fechar a lista), para fechar a lista, sem aceitar um registo.

Nota: A lista se abrirá automaticamente, logo que ela só conter 4 ou menos registos.

5.3 Opções

Em algumas janelas existem opções com as quais você pode acessar outras funções.

Uma descrição de todas as funções disponíveis encontra-se no capítulo "Opções, outras funções" na página 61.

5.4 Menus

Alguns sensores de superfície contém um menu que se abrirá, quando os sensores forem activados.

- Toque num ponto do menu para executar a sua função.

Se quiser fechar o menu sem executar uma das suas funções, toque no sensor de superfície com o qual o menu foi aberto.

6 Comando de voz

Nota: A função **Comando de voz** não está disponível para todos os idiomas.

Nos idiomas para os quais esta função está disponível, o sensor de superfície Comando de voz é mostrado na janela **NAVEGAÇÃO**. Nos idiomas não suportados o sensor de superfície Comando de voz será substituído pelo sensor de superfície Mostrar o mapa.

Pode acessar muitas funções do seu aparelho de navegação confortavelmente por comando por voz.

6.1 Activar o comando por voz

Em algumas janelas o comando por voz está automaticamente activo. Isso aplica-se particularmente às janelas nas quais uma resposta sua é esperada, por exemplo se uma mensagem de trânsito nova referir-se à sua rota.

6.2 Usar o comando de voz

Se as funções numa janela puderem ser acessadas por comando por voz, o ícone (**Comando de voz activo**) será mostrado no canto esquerdo superior da janela.

Um som de sinalização individual e o ícone (**Falar**) mostram que o sistema de navegação está a aguardar o seu comando por voz.

- Dê um comando por voz.

  Ouvirá o som de confirmação positivo (dois sons claros) e a função será executada.

Se o sistema de navegação não entender o seu comando ou se você não dizer nada por algum tempo, será emitido o som de confirmação negativo (dois sons escuros e curtos).

- Dê o comando por voz novamente.

Se o sistema de navegação não entender o seu comando, mesmo após várias repetições, aparecerá a instrução "Diga Ajuda".

Nota: Os comandos de navegação, os avisos e o Media-Player estarão no modo mudo, enquanto o sistema estiver a aguardar os seus comandos por voz.

6.3 Ajuda

Diga "Ajuda", se quiser saber quais comandos de voz são possíveis, actualmente. Em quase todas as janelas que suportem o comando por voz o sistema de navegação indicará os comandos que poderão ser dados na janela actual.

6.4 Desactivação do comando por voz

O comando por voz desactiva-se nos seguintes casos:

- Se comandar o aparelho de navegação com o dedo enquanto o aparelho aguardar um comando por voz.
- Quando uma chamada for recebida ou você estiver a telefonar e o aparelho de navegação for utilizado como dispositivo mãos livres.

6.5 Configurar o comando por voz

Pode configurar para quais tarefas o comando por voz deverá ser utilizado.

- Na janela **NAVEGAÇÃO** toque em Outras funções > Ajustes > Geral > Usar o comando de voz.

  Indique as tarefas para as quais deseja usar o comando de voz:

  - Completo: Pode usar o volume de funções completo do comando de voz.
  - Respostas: Pode introduzir endereços e responder as perguntas do aparelho de navegação.
  - Introduzir endereços: Só é possível introduzir endereços com o comando de voz.

Informações detalhadas sobre a introdução de um endereço de navegação encontram-se no capítulo "Introdução do destino por voz" na página 36.

Informações detalhadas sobre a chamada do comando por voz encontram-se no capítulo "Fazer uma chamada com o comando por voz" na página 150.

O volume do assistente para o comando por voz pode ser ajustado, independente do volume do som dos comandos orais. Assim, também poderá ouvir as intimações de introdução se tiver colocado os comandos orais no modo mudo.

1. Na janela **NAVEGAÇÃO** toque em Outras funções > Ajustes > Geral > Volume do som do assistente.
2. Determine o volume do som do assistente.

Nota: Informações sobre a configuração do sistema de navegação encontram-se no capítulo "Configurar o sistema de navegação" na página 163.

7 Navegação

A utilização do sistema de navegação é realizada a risco próprio.

Atenção: É favor sempre observar todas as instruções de segurança no capítulo "Indicações importantes de segurança", página 12.

Falha da recepção GPS

Se a recepção-GPS falhar (por exemplo porque você se encontra num túnel), a navegação será continuada. O sistema de navegação calculará a sua posição presumível na base dos dados da rota e do seu comportamento de translação. Logo que sinais GPS forem recebidos novamente, a navegação será continuada com dados GPS reais.

Chegar ao destino

Quando você tiver alcançado o seu destino, uma mensagem oral correspondente será emitida.

No mapa só serão mostradas a sua posição actual (seta vermelha) e a bandeira de destino.

7.1 Iniciar a aplicação de navegação

Você ligou o aparelho de navegação. A janela **INÍCIO** está aberta.

- Toque em Navegação.

A janela **NAVEGAÇÃO** abre-se. De lá, pode aceder a todas as funções da aplicação de navegação.

Voltar à janela Início

Pode acessar a janela **INÍCIO** a qualquer tempo com um toque no sensor de superfície (Início). Com isso, a aplicação actual não será terminada.

Inicialização do receptor GPS

Nota: Para uma recepção perfeita dos dados GPS, o receptor GPS precisa duma vista livre aos satélites. Túneis, quarteirões de casas estreitos ou reflexos nas fachadas das casas podem limitar ou impedir a recepção GPS. Se o receptor GPS ou o aparelho de navegação se encontrar num automóvel, um vidro metalizado do pára-brisas ou um aquecimento do pára-brisas podem ser a causa para uma recepção GPS ruim.

Logo que o aparelho de navegação estiver ligado, o receptor GPS será inicializado.

A primeira inicialização do receptor-GPS integrado só é efectuada após a primeira inicialização da aplicação de navegação. Ela pode durar até 5 minutos.

Em cada ligamento seguinte do aparelho de navegação, a recepção GPS começará dentro de pouco tempo.

Se o aparelho de navegação não foi ligado durante mais de uma semana, a próxima inicialização poderá durar até 10 minutos.

Nota: Depois do ícone GPS mostrar o estado **GPS pronto**, a exactidão da detecção da posição pode estar reduzida por alguns minutos.

No canto superior direito do visor encontra-se o ícone GPS. Logo que dados de pelo menos três satélites forem recebidos, o ícone mudará a (GPS pronto).

Nota: A forma mais rápida de inicializar é não iniciar o trajecto antes da conclusão da inicialização.

Informações detalhadas sobre o ícone GPS constam no capítulo "GPS" na página 23.

Voltar à janela Navegação

A janela **NAVEGAÇÃO** se abrirá quando a aplicação de navegação for iniciada.

Se uma outra janela da aplicação de navegação estiver aberta, toque no sensor de superfície (Retroceder). Você chegará à janela em que se encontrava antes.

- Toque tantas vezes no sensor de superfície (Retroceder), até a janela **NAVEGAÇÃO** se abrir.

7.2 Introduzir um destino

Sob Destino novo são inseridos todos os destinos, para os quais você ainda não navegou ou os quais você ainda não memorizou. Aqui poderá

- introduzir o endereço do destino (veja "Introduzir o endereço de destino", página 37).
- introduzir as coordenadas geográficas do seu destino (veja "Entrar as coordenadas", página 38).
- seleccionar um destino especial (veja "Destino especial", página 40).
- seleccionar o destindo de acesso rápido (veja "Destinos especiais no acesso rápido", página 44).

Sob Meus destinos as seguintes listas de destinos ou endereços são postas à disposição:

- **PREFERÊNCIAS**.: Todos os destinos que você introduziu e memorizou (veja "Preferências", página 45).

  Na lista **PREFERÊNCIAS**, além disso serão memorizados três destinos especiais.

  - Meu endereço: O endereço memorizado como endereço próprio (veja "Definir o endereço próprio", página 52).
  - O meu veículo: A posição do seu automóvel será memorizada automaticamente quando você sair do automóvel.
  - O meu ponto de partida: O ponto de partida da última navegação será memorizado automaticamente.
- **ÚLTIMOS DESTINOS**: Destinos, aos quais você já navegou uma vez (veja "Últimos destinos", página 46).
- **ENDEREÇOS IMPORTADOS**: Pode importar os destinos importados de uma lista telefónica de um telemóvel ligado através de Bluetooth ao aparelho de navegação (veja "Endereços importados da lista telefónica", página 47).

7.2.1 Introduzir um país de destino

No lado superior esquerdo nas janelas **ENDEREÇO**, **DESTINO ESPECIAL NUMA CIDADE** e **DESTINO ESPECIAL NO PAÍS INTEIRO** encontra-se o sensor de superfície País. Ele mostra a bandeira do país, do qual destinos de navegação podem ser indicados actualmente.

Se o seu destino encontrar-se num outro país, faça o seguinte:

1. Toque no sensor de superfície País.
2. Introduza o nome do país do seu destino.

   No sensor de superfície é indicada a bandeira do país de destino.

Nota: Só os países cujos mapas estão disponíveis no aparelho de navegação são postos à disposição para a selecção.

7.2.2 Introdução do destino por voz

É particularmente confortável introduzir o destino com o comando por voz.

1. Na janela **NAVEGAÇÃO**, toque em Comando de voz.

   A janela **COMANDO DE VOZ** abre-se.

Introduzir o endereço

2. Diga "Endereço".

   No lado superior é mostrado o país, do qual endereços podem ser introduzidos.

   - Toque no país, se o seu endereço de destino encontrar-se num outro país. Siga as instruções do sistema de navegação.

   Será perguntado pelos dados do endereços na ordem Cidade > Rua > Número da casa.
3. Siga as instruções do sistema de navegação.

   Terminada a introdução do endereço, o mapa abre-se no modo **Visualização prévia**. O destino é mostrado neste mapa.

Introduzir um destino especial na proximidade

2. Diga "Destino na proximidade".
3. Diga a categoria de destinos especiais desejada (por exemplo "Hotel").

   Uma lista com os hotéis próximos abre-se.
4. Diga o algarismo do hotel para o qual deseja navegar.

   Diga "Para cima" ou "Para baixo" para folhear a lista.

   Se tiver seleccionado um destino, o mapa abrir-se-á no modo **Visualização prévia**. O destino é mostrado neste mapa.

Introduzir uma preferência ou um endereço da lista telefónica

2. Diga "Meus destinos".
3. Uma lista abre-se. Ela contém os destinos da lista **PREFERÊNCIAS**, os destinos importados de Outlook e os destinos da lista telefónica de um telemóvel conectado.

4. Diga o algarismo do destino para o qual deseja navegar.

   Diga "Para cima" ou "Para baixo" para folhear a lista.

   Se tiver seleccionado um destino, o mapa abrir-se-á no modo **Visualização prévia**. O destino é mostrado neste mapa.

Informações sobre o início da navegação constam no capítulo "Visualização prévia da rota" na página 48. É favor continuar a ler as informações nesta página.

Nota: A função **Comando de voz** não está disponível para todos os idiomas. Nos idiomas, para os quais esta função não está disponível, o sensor de superfície Comando de voz será substituído pelo sensor de superfície Mostrar o mapa.

7.2.3 Introduzir o endereço de destino

1. Na janela **NAVEGAÇÃO**, toque em Destino novo > Introduzir o endereço.

Nota: A seguinte descrição assume que seleccione Cidade primeiro como sequência para a introdução do endereço.

Se, no seu aparelho de navegação, encontrar-se o mapa dum país, no qual normalmente primeiro é indicada a rua (por exemplo Suécia, Noruega, ...), depois de seleccionar o país, também poderá seleccionar Rua primeiro como sequência de introdução.

Pode determinar a sequência na janela **NAVEGAÇÃO** sob Outras funções > Ajustes > Geral > Ordem da introdução do endereço.

Observe que a sequência para a introdução Rua primeiro não é possível para todos os países. Neste caso, primeiro deverá introduzir a cidade.

A janela **ENDEREÇO** abre-se.

1. Introduza o nome ou o código postal do destino.
2. Introduza o nome da rua de destino.
3. Introduza o número da casa. Se não souber o número da casa, deixe o campo vazio.

   Se não souber o número da casa, mas o número da próxima travessa, toque no campo Travessa e introduza o nome lá.

   Então, o sistema de navegação calculará uma rota ao cruzamento das duas ruas indicadas.

   A janela **INFORMAÇÕES DETALHADAS SOBRE O DESTINO** abre-se.

   No sensor de superfície Activar MyRoutes consta se várias propostas de rotas devem ser calculadas (Sim) ou não (Não).

   ► Toque em Activar MyRoutes para mudar o ajuste.

Nota: O sensor de superfície Activar MyRoutes só estará à disposição quando você tiver introduzido todos os dados do endereço. Mas também pode determinar este ajuste sob Opções > Ajustes > Navegação > Activar MyRoutes.

4. Toque em Iniciar a navegação para navegar para o endereço indicado.

   - ou -

   Toque em Estacionar para procurar um estacionamento na proximidade do seu destino e para navegar para lá.

   Toque em Estacionar Carregar > Carregar perto do destino para procurar um estacionamento na proximidade do destino.

   Às vezes não é possível determinar o destino inequivocamente, por exemplo se houver a combinação indicada de nome da cidade e da rua várias vezes.

   Neste caso, se abrirá uma janela, na qual todos os endereços que correspondam com os seus dados serão mostrados com informações suplementares.

   ► Toque no endereço ao qual você deseja navegar.

   Se o número da casa introduzido não estiver registado no mapa, a janela só conterá um endereço com o número da casa mais próximo ao indicado.

   O mapa abre-se no modo **Visualização prévia**. O destino é mostrado neste mapa.

Informações sobre o início da navegação constam no capítulo "Visualização prévia da rota" na página 48. É favor continuar a ler as informações nesta página.

Nota: Não é necessário introduzir todos os dados do endereço.

Também pode tocar em (Iniciar a navegação), antes.

Se você só introduzir a cidade, o aparelho de navegação calculará uma rota ao centro geográfico da cidade.

Se só introduzir a cidade e a rua, mas não o número da casa e a travessa, o aparelho de navegação calculará a melhor rota a esta rua.

7.2.4 Entrar as coordenadas

Também pode introduzir as coordenadas geográficas do seu destino. As coordenadas podem ser introduzidas como grau decimal ou em graus, minutos e segundos.

1. Na janela **NAVEGAÇÃO**, toque em Destino novo > Entrar as coordenadas.

   A janela **ENTRAR AS COORDENADAS** abre-se.

Introdução como número decimal

2. Introduza a latitude.

   Comece a introdução com o sinal menos, se quiser introduzir uma latitude do sul.

3. Introduza a longitude.

   Comece a sua introdução com o sinal menos, se quiser introduzir uma longitude ocidental.

Introdução com minutos / segundos

2. Introduza a latitude.

   Para introduzir as unidades, utilize os sensores de superfície correspondentes, mostrados no teclado:

   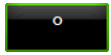

   (graus), 

   (minutos), 

   (segundos).

   O sensor de superfície (N S) ao lado do campo de introdução mostra se se trata duma latitude do norte ou do sul. O ajuste activo está salientado (verde).

   ► Toque no sensor de superfície para mudar o ajuste actual.

3. Introduza a longitude.

   Para introduzir as unidades, utilize os sensores de superfície correspondentes, mostrados no teclado:

   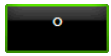

   (graus), 

   (minutos), 

   (segundos).

   O sensor de superfície (E O) ao lado do campo de introdução mostra, se se trata duma longitude oriental ou ocidental. O ajuste activo está salientado (verde).

   ► Toque no sensor de superfície para mudar o ajuste actual.

   A janela **INFORMAÇÕES DETALHADAS SOBRE O DESTINO** abre-se.

   No sensor de superfície Activar MyRoutes consta se várias propostas de rotas devem ser calculadas (Sim) ou não (Não).

   ► Toque em Activar MyRoutes para mudar o ajuste.

4. Toque em Iniciar a navegação para navegar para o endereço indicado.

   - ou -

   Toque em Estacionar para procurar um estacionamento na proximidade do seu destino e para navegar para lá.

   Toque em Estacionar Carregar > Carregar perto do destino para procurar um estacionamento na proximidade do destino.

Nota: Se o ponto de destino cujas coordenadas você introduzir não se encontrar na rede rodoviária abrangida pelo mapa, a navegação será efectuada até o ponto da rua mais próximo, no modo determinado pelo perfil da rota seleccionado. A partir deste ponto, o sistema de navegação mudará automaticamente ao modo **Offroad** (veja "Navegação no modo Offroad", página 75).

7.2.5 Destino especial

Destinos especiais, também chamados de POI (Point Of Interest) são endereços úteis, classificados por critérios determinados.

Dos destinos especiais fazem parte aeroportos e portos de barcos, restaurantes, postos de gasolina, estabelecimentos públicos, médicos, hospitais, shopping centers e outros.

Destinos especiais podem ser representados por um símbolo no mapa. Na janela **NAVEGAÇÃO**, toque em Outras funções > Ajustes > Visualização do mapa > Categorias mostradas, para ajustar as categorias a mostrar no mapa.

Nota: Se tiver registado destinos especiais próprios, eles estarão disponíveis na categoria **MyPOIs**. Informações detalhadas sobre o registo de destinos especiais próprios constam no capítulo "MyPOIs: Meus destinos especiais", página 84.

Destino especial na proximidade

Destinos especiais na proximidade são destinos que se encontram num raio determinado da sua posição actual. Assim, pode p.ex. sempre encontrar o próximo posto de gasolina, onde quer que você esteja.

Nota: A recepção-GPS deve ser suficiente para a determinação da posição. Uma recepção-GPS suficiente pode ser reconhecida no símbolo (GPS pronto).

Se a recepção GPS for insuficiente, os destinos especiais serão procurados na proximidade da última posição conhecida. Se não houver uma última posição conhecida, a função **Destino especial na proximidade** não estará disponível. Informações mais detalhadas constam no capítulo "Inicialização do receptor GPS" na página 34.

Nota: No acesso rápido, são disponíveis 3 categorias de destinos especiais dos arredores actuais, que poderão ser procurados rapidamente sem outra introdução.

Informações mais detalhadas constam no capítulo "Destinos especiais no acesso rápido" na página 44.

1. Na janela **NAVEGAÇÃO**, toque em Destino novo > Destino especial > na proximidade.

   A janela **DESTINO ESPECIAL NA PROXIMIDADE** abre-se.

2. Indique em qual categoria você deseja encontrar um destino especial. Não é possível indicar categorias nas quais não haja destinos na sua proximidade.

   Se houver subcategorias para a categoria seleccionada, a lista Subcategoria se abrirá.

3. Indique a subcategoria na qual você deseja encontrar um destino especial.

   A lista Destino abre-se. Ela contém os destinos especiais mais próximos da categoria indicada, classificados por distância.

4. Se a lista for muito grande:

   ► Toque em (Fechar a lista).

   O teclado aparece.

   ► Introduza algumas letras do destino.

   ► Toque em (Abrir a lista).

   A lista só contém mais os destinos que começam com as letras introduzidas.

5. Toque na designação do destino.

   A janela **INFORMAÇÕES DETALHADAS SOBRE O DESTINO** abre-se.

   No sensor de superfície Activar MyRoutes consta se várias propostas de rotas devem ser calculadas (Sim) ou não (Não).

   ► Toque em Activar MyRoutes para mudar o ajuste.

6. Toque em Iniciar a navegação.

   - ou -

   Toque em Estacionar para procurar um estacionamento na proximidade do seu destino e para navegar para lá.

   Toque em Estacionar Carregar > Carregar perto do destino para procurar um estacionamento na proximidade do destino.

   O mapa abre-se no modo **Visualização prévia**. O destino é mostrado neste mapa.

Informações sobre o início da navegação constam no capítulo "Visualização prévia da rota" na página 48. É favor continuar a ler as informações nesta página.

Destino especial de significado nacional

Destinos especiais de significado nacional são aeroportos, atracções turísticas e monumentos de significado nacional, grandes portos e outros. Assim, você poderá encontrar p.ex. atracções turísticas conhecidas, se você não souber em qual cidade elas se encontram.

1. Na janela **NAVEGAÇÃO**, toque em Destino novo > Destino especial > no país inteiro.

   A janela **DESTINO ESPECIAL NO PAÍS INTEIRO** abre-se.

2. Indique em qual categoria você deseja encontrar um destino especial.

   A lista Destino abre-se. Ela contém os destinos especiais da categoria indicada, em ordem alfabética.

3. Se a lista for muito grande:

   ► Toque em (Fechar a lista).

   O teclado aparece.

   ► Introduza algumas letras do destino.

   ► Toque em (Abrir a lista).

   A lista só contém mais os destinos que começam com as letras introduzidas ou que contém estas letras.

4. Toque na designação do destino.

   A janela **INFORMAÇÕES DETALHADAS SOBRE O DESTINO** abre-se.

   No sensor de superfície Activar MyRoutes consta se várias propostas de rotas devem ser calculadas (Sim) ou não (Não).

   ► Toque em Activar MyRoutes para mudar o ajuste.

5. Toque em Iniciar a navegação.

   - ou -

   Toque em Estacionar para procurar um estacionamento na proximidade do seu destino e para navegar para lá.

   Toque em Estacionar Carregar > Carregar perto do destino para procurar um estacionamento na proximidade do destino.

   O mapa abre-se no modo **Visualização prévia**. O destino é mostrado neste mapa.

Informações sobre o início da navegação constam no capítulo "Visualização prévia da rota" na página 48. É favor continuar a ler as informações nesta página.

Destino especial duma cidade determinada

Destinos especiais duma cidade determinada podem ajudar na navegação numa cidade estranha.

1. Na janela **NAVEGAÇÃO**, toque em Destino novo > Destino especial > numa cidade.

   A janela **DESTINO ESPECIAL NUMA CIDADE** abre-se.
2. Introduza o nome ou o código postal do destino.
3. Indique em qual categoria você deseja encontrar um destino especial. Categorias nas quais não haja destinos nesta cidade não poderão ser indicadas.

   Se houver subcategorias para a categoria seleccionada, a lista Subcategoria se abrirá.
4. Indique a subcategoria na qual você deseja encontrar um destino especial.

   A lista Destino abre-se. Ela contém os destinos especiais mais próximos da categoria indicada, em ordem alfabética.
5. Se a lista for muito grande:

   ► Toque em (Fechar a lista).

   O teclado aparece.

   ► Introduza algumas letras do destino.

   ► Toque em (Abrir a lista).

   A lista só contém mais os destinos que começam com as letras introduzidas ou que contém estas letras.
6. Toque na designação do destino.

   A janela **INFORMAÇÕES DETALHADAS SOBRE O DESTINO** abre-se.

   No sensor de superfície Activar MyRoutes consta se várias propostas de rotas devem ser calculadas (Sim) ou não (Não).

   ► Toque em Activar MyRoutes para mudar o ajuste.

   Às vezes não é possível determinar o destino inequivocamente, por exemplo se houver vários restaurantes com o mesmo nome na cidade introduzida.

   Neste caso, se abrirá uma janela, na qual todos os destinos que correspondam com os seus dados serão mostrados com informações suplementares.

   ► Toque no destino ao qual você deseja navegar.
7. Toque em Iniciar a navegação.

   - ou -

   Toque em Estacionar para procurar um estacionamento na proximidade do seu destino e para navegar para lá.

E Toque em Estacionar Carregar > Carregar perto do destino para procurar um estacionamento na proximidade do destino.

O mapa abre-se no modo **Visualização prévia**. O destino é mostrado neste mapa.

Informações sobre o início da navegação constam no capítulo "Visualização prévia da rota" na página 48. É favor continuar a ler as informações nesta página.

7.2.6 Destinos especiais no acesso rápido

No acesso rápido, 3 categorias de destinos especiais estão à disposição. Destinos na sua proximidade, que correspondem com uma destas categorias podem ser listados rapidamente, sem ter de fazer outras introduções.

- Na janela **NAVEGAÇÃO**, toque em Outras funções > Ajustes > Geral, para ajustar as categorias ou as subcategorias disponíveis no acesso rápido.

Nota: A recepção-GPS deve ser suficiente para a determinação da posição. Uma recepção-GPS suficiente pode ser reconhecida no símbolo (GPS pronto).

Se a recepção GPS for insuficiente, os destinos especiais serão procurados na proximidade da última posição conhecida. Se não houver uma última posição conhecida, a função **Destino especial na proximidade** não estará disponível.

Informações mais detalhadas constam no capítulo "Inicialização do receptor GPS" na página 34.

1. Na janela **NAVEGAÇÃO**, toque em Destino novo.

   O menu **DESTINO NOVO** abre-se.

   Na área Acesso rápido são mostrados ícones das categorias, cujos destinos especiais estão à disposição no acesso rápido.
2. Toque na categoria, na qual você deseja encontrar um destino especial especial.

   Uma lista abre-se. Ela contém os destinos especiais mais próximos da categoria indicada, classificados por distância.
3. Toque na designação do destino, para iniciar a navegação para lá.

   O mapa abre-se no modo **Visualização prévia**. O destino é mostrado neste mapa.

Informações sobre o início da navegação constam no capítulo "Visualização prévia da rota" na página 48. É favor continuar a ler as informações nesta página.

7.2.7 Informações sobre o destino

Informações mais detalhadas sobre muitos destinos indicados estão memorizadas no banco de dados do sistema de navegação.

Para muitos restaurantes, p.ex. um número de telefone está memorizado. Pode ligar directamente para lá e p.ex. reservar uma mesa.

Uma das janelas descritas acima está aberta para a introdução do destino.

- Toque em Opções > Info.

A janela **INFORMAÇÕES SOBRE O DESTINO** abre-se. Ela contém todas as informações sobre o destino indicado, existentes no banco de dados do sistema de navegação.

- Toque no sensor de superfície Fechar, para fechar novamente a janela **INFORMAÇÕES SOBRE O DESTINO**.
- Toque em (Mostrar no mapa) para ver o destino no mapa.
- Para memorizar o destino na lista **PREFERÊNCIAS**, toque em (Memorizar o destino).
- Toque em (Chamar) para fazer uma chamada directa ao número indicado.

Nota: A função Chamar só estará disponível, se o sistema de navegação estiver ligado a um telemóvel, via Bluetooth.

Informações detalhadas sobre a ligação a um telemóvel constam no capítulo "Conexão Bluetooth", na página 142.

7.2.8 Preferências

Destinos que você deseja acessar várias vezes podem ser memorizados na lista **PREFERÊNCIAS**.

Na lista **PREFERÊNCIAS** podem ser memorizados até 500 destinos.

Preferências marcadas como estação de carregamento são mostradas pelos símbolos (Estação de carregamento normal) ou (Estação de carregamento rápido). O endereço próprio sempre é indicado por uma pequena casa (), mesmo se ele também estiver marcado como estação de carregamento.

Informações sobre a memorização dum destino constam no capítulo "Memorizar destino" na página 51.

1. Na janela **NAVEGAÇÃO**, toque em Meus destinos > Preferências.
2. Toque no destino ao qual você deseja navegar.

   A janela **INFORMAÇÕES DETALHADAS SOBRE O DESTINO** abre-se.

   No sensor de superfície Activar MyRoutes consta se várias propostas de rotas devem ser calculadas (Sim) ou não (Não).

   ► Toque em Activar MyRoutes para mudar o ajuste.
3. Toque em Iniciar a navegação.

   - ou -

   Toque em Estacionar para procurar um estacionamento na proximidade do seu destino e para navegar para lá.

   Toque em Estacionar Carregar > Carregar perto do destino para procurar um estacionamento na proximidade do destino.

   O mapa abre-se no modo **Visualização prévia**. O destino é mostrado neste mapa.

Informações sobre o início da navegação constam no capítulo "Visualização prévia da rota" na página 48. É favor continuar a ler as informações nesta página.

Nota: As preferências são representadas com uma bandeira pequena com a sua designação.

7.2.9 Últimos destinos

O sistema de navegação memoriza os últimos 12 destinos, aos quais você já iniciou uma navegação na lista **ÚLTIMOS DESTINOS**.

1. Na janela **NAVEGAÇÃO**, toque em Meus destinos > Últimos destinos.
2. Toque no destino ao qual você deseja navegar.

   A janela **INFORMAÇÕES DETALHADAS SOBRE O DESTINO** abre-se.

   No sensor de superfície Activar MyRoutes consta se várias propostas de rotas devem ser calculadas (Sim) ou não (Não).

   ► Toque em Activar MyRoutes para mudar o ajuste.
3. Toque em Iniciar a navegação.

   - ou -

   Toque em Estacionar para procurar um estacionamento na proximidade do seu destino e para navegar para lá.

   Toque em Estacionar Carregar > Carregar perto do destino para procurar um estacionamento na proximidade do destino.

   O mapa abre-se no modo **Visualização prévia**. O destino é mostrado neste mapa.

Informações sobre o início da navegação constam no capítulo "Visualização prévia da rota" na página 48. É favor continuar a ler as informações nesta página.

7.2.10 Endereços importados da lista telefónica

Pode importar a lista telefónica de um telemóvel ligado através de Bluetooth ao aparelho de navegação. Os endereços importados da lista telefónica encontram-se na lista **ENDEREÇOS IMPORTADOS DA LISTA TELEFÓNICA**.

1. Na janela **NAVEGAÇÃO**, toque em Meus destinos > Endereços importados > Da lista telefónica.
2. Seleccione o contacto que deseja chamar da lista telefónica.
3. Toque no endereço ao qual você deseja navegar.

   A janela **INFORMAÇÕES DETALHADAS SOBRE O DESTINO** abre-se.

   No sensor de superfície Activar MyRoutes consta se várias propostas de rotas devem ser calculadas (Sim) ou não (Não).

   ► Toque em Activar MyRoutes para mudar o ajuste.
4. Toque em Iniciar a navegação.

   - ou -

   Toque em Estacionar para procurar um estacionamento na proximidade do seu destino.

   Toque em Estacionar Carregar > Carregar perto do destino para procurar um estacionamento na proximidade do destino.

   O mapa abre-se no modo **Visualização prévia**. O destino é mostrado neste mapa.

Informações sobre o início da navegação constam no capítulo "Visualização prévia da rota" na página 48. É favor continuar a ler as informações nesta página.

7.2.11 Navegar para casa

Pode memorizar um endereço como endereço próprio. A navegação para lá pode ser iniciada a qualquer tempo, tocando num único sensor de superfície.

Informações detalhadas sobre a memorização do endereço próprio constam no capítulo "Definir o endereço próprio" na página 52.

► Na janela **NAVEGAÇÃO**, toque em Para casa.

Se ainda não tiver introduzido o seu endereço, uma janela de diálogo o instruirá.

A navegação será iniciada. É aplicado o mesmo perfil da rota como na última navegação.

7.2.12 Determinar um destino no mapa

Pode determinar o destino da sua navegação directamente no mapa. Assim, para além de cidades e ruas pode também seleccionar rapidamente destinos especiais.

1. Na janela **NAVEGAÇÃO**, toque em Mostrar o mapa.

   - ou -

   Se comando por voz estiver disponível no seu aparelho de navegação e para o seu idioma:

   ► Na janela **NAVEGAÇÃO**, toque em Outras funções > Mostrar o mapa.

2. Toque em (Procurar destino).

   O mapa abre-se no modo **Procurar destino**.

3. Toque no ponto ao qual deseja navegar.

Nota: Como modificar a parte mostrada do mapa para ver bem o destino, consta no capítulo "Mapa no modo Procurar destino" na página 76.

   O ponto de destino em que tocou aparece abaixo do retículo.

   No campo no terço inferior do visor são mostradas as coordenadas geográficas do ponto de destino e o endereço correspondente.

4. Toque em (OK).

   A janela **DESTINO NO MAPA** abre-se. No canto superior esquerdo são mostrados os dados detalhados do endereço do ponto de destino seleccionado.

5. Toque em Navegar para lá.

   O mapa abre-se no modo **Visualização prévia**. O destino é mostrado neste mapa.

Informações sobre o início da navegação constam no capítulo "Visualização prévia da rota" na página 48. É favor continuar a ler as informações nesta página.

7.2.13 Visualização prévia da rota

O mapa está aberto no modo **Visualização prévia**.

O destino de navegação é representado por uma bandeirinha.

Informações detalhadas constam no capítulo "Mapa no modo Visualização prévia" na página 66.

Perfil da rota

O cálculo da rota baseia-se num perfil da rota. O perfil da rota actual é mostrado na margem direita superior do mapa.

Os perfis da rota consideram particularidades e singularidades de vários tipos de movimentação. Um perfil da rota para bicicletas por exemplo não incluirá auto-estradas no cálculo da rota, mas as estradas interditas a outros automóveis. Além disso, com um perfil de bicicleta, serão calculados outros tempos de chegada do que por exemplo com uma motocicleta.

Nota: Se seleccionar um perfil de peão, um tipo de rota desenvolvido especialmente para peões será iniciado (veja "Navegação no modo Peão", página 72).

- Para seleccionar um outro perfil da rota, toque no sensor de superfície Perfil da rota.

Informações para a criação e a selecção de perfis da rota constam no capítulo "Perfis da rota" na página 80.

Descrição do percurso

- Para ver uma descrição detalhada do percurso, toque em Opções > Descrição do percurso.

Informações detalhadas sobre as funções da janela **DESCRIÇÃO DO PERCURSO** constam no capítulo "Descrição do percurso", página 98.

MyRoutes

Se a função **MyRoutes** estiver activa, o sistema de navegação calculará três rotas, no máximo, dependendo do perfil da rota actualmente ajustado, e as indicará no mapa em cores diferentes (verde, vermelho, azul) e com um número. Há um sensor de superfície com o mesmo número e com um símbolo da mesma cor para cada rota.

Na determinação do tempo de chegada ou da duração do percurso, o sistema de navegação também considera outros factores, como por exemplo o dia de semana e a hora, mas particularmente a maneira com a qual conduziu até agora.

A rota que corresponde ao máximo com o perfil da rota seleccionado será marcada com a inscrição "MyRoute".

Nota: Mesmo se a função **MyRoutes** estiver activada, às vezes nenhuma ou só uma rota poderá ser calculada para uma rota. Neste caso, Não há outra proposta será mostrado no sensor de superfície correspondente.

Iniciar a navegação

- Toque no sensor de superfície da rota que deseja utilizar para a navegação.

Impedimento de trânsito na rota

Se seleccionar um rota para a qual impedimentos de trânsito foram comunicados, antes do início da navegação eventualmente abrir-se-á a janela **VISUALIZAÇÃO PRÉVIA TMC** (veja "Visualização prévia TMC", página 110).

- Seleccione se deseja usar a rota original (Rota actual) ou um desvio (Rota alternativa).

E CNG Aviso de alcance

Sob as circunstâncias seguintes, ao lado da rota será mostrado o símbolo (**Aviso de alcance**):

- O destino está fora do alcance.
- Com o alcance actual do automóvel é possível acessar o destino, mas nenhuma outra estação de carregamento, a seguir.

Se seleccionar uma rota com aviso de alcance, será perguntado se uma rota Parada múltipladeverá ser calculada.

A rota Parada múltipla considera as estações de carregamento ao longo da rota e inclui as paradas de carregamento necessárias no cálculo da rota, se o destino estiver fora do alcance. Nisso, todas as estações de carregamento privadas (Preferências) e as estações de carregamento públicas registadas no mapa são consideradas. Informações mais detalhadas constam no capítulo "Rota Parada múltipla" na página 103.

Nota: Nisso, mensagens de trânsito (TMC) só estão disponíveis de forma limitada.

Sem recepção GPS

Quando não for recebido um sinal GPS suficiente, surgirá a seguinte mensagem: "A aguardar o sinal GPS…"

Existem as seguintes possibilidades:

- Aguarde. Logo que a recepção-GPS for suficiente para a determinação da posição, a rota será calculada e a navegação começará.
- Toque em Abortar. A janela, na qual introduziu o destino, se abrirá novamente. O seu destino está memorizado na lista **ÚLTIMOS DESTINOS**.

- Toque em Demonstração. A rota é calculada, tomando o centro da cidade por ponto de partida. A seguir, a navegação será simulada nesta rota.

  Toque em (Retroceder), para terminar a demonstração.

Nota: Se seleccionou o destino no mapa, o sensor de superfície Demonstração não estará disponível.

7.3 Administrar destinos

Cada destino que introduzir e os destinos da lista **ÚLTIMOS DESTINOS** e **ENDEREÇOS IMPORTADOS** podem ser memorizados na lista **PREFERÊNCIAS**. Isso é particularmente conveniente se você acessar este destino frequentemente.

Nota: As preferências são representadas com uma bandeira pequena com a sua designação.

7.3.1 Memorizar destino

1. Introduza um destino (veja "Introduzir o endereço de destino", página 37 ou "Destino especial", página 40). Não toque no sensor de superfície Iniciar a navegação.
2. Toque em Opções > Memorizar o destino.

   - ou -

1. Seleccione um destino da lista **ÚLTIMOS DESTINOS** ou da lista **ENDEREÇOS IMPORTADOS** (veja "Últimos destinos", página 46 ou "Endereços importados da lista telefónica", página 47). Não toque no sensor de superfície Iniciar a navegação.
2. Toque em Opções > Memorizar como preferência.
3. Insira um nome para o destino.
4. Toque em Memorizar.
5. A janela **ESTAÇÃO DE CARREGAMENTO** abre-se. Lá poderá determinar, se o destino indicado é uma estação de carregamento, no qual o automóvel pode ser carregado (Estação de carregamento normalou Estação de carregamento rápido) ou não (Não). Se memorizar o destino como possibilidade de carregamento, ele será considerado como estação de carregamento possível no cálculo de uma rota Multi-Stop. Ele também aparecerá na categoria de destinos especiais Estação de carregamento, quando você procurar por destinos especiais na proximdade da sua posição actual.

   - Toque em OK.

7.3.2 Apagar o destino da lista Preferências

1. Na janela **NAVEGAÇÃO**, toque em Meus destinos > Preferências.

   A lista **PREFERÊNCIAS** abre-se.
2. Seleccione o destino que deseja apagar.

   A janela **INFORMAÇÕES DETALHADAS SOBRE O DESTINO** abre-se.
3. Toque em Opções > Apagar o destino.

7.3.3 Definir o endereço próprio

Você sempre poderá iniciar a navegação ao seu endereço próprio rapidamente, tocando no sensor de superfície Para casa na janela **NAVEGAÇÃO**.

Pode definir exactamente um destino como endereço próprio. Pode introduzir o destino à mão ou seleccionar um destino da lista **PREFERÊNCIAS**.

Na lista **PREFERÊNCIAS**, o endereço próprio é memorizado e está marcado com uma pequena casa.

Nota: O endereço próprio também é indicado com uma pequena casa no mapa.

O endereço próprio é usado para o cálculo e a representação da visualização do mapa **Alcance 360°**. Informações mais detalhadas constam no capítulo "Mostrar o alcance" na página 78.

Introduzir o endereço próprio

1. Na janela **NAVEGAÇÃO**, toque em Para casa.

   Abre-se uma janela com a seguinte mensagem:

   "Quer introduzir agora a morada?"

   Se já tiver memorizado preferências, a mensagem será:

   "Você deseja entrar o endereço ou seleccioná-lo das Preferências?"

   O valor actualmente válido é salientado verde.

   ▸ Se Introduzir o endereço NÃO estiver salientado, toque em (Alterar).
2. Toque em OK.

   A janela **ENDEREÇO** abre-se.
3. Introduza o seu endereço próprio (também veja "Introduzir o endereço de destino", página 37).
4. Toque em Endereço próprio para memorizar o endereço indicado como endereço próprio.

5. A janela **ESTAÇÃO DE CARREGAMENTO** abre-se. Lá, poderá determinar se é possível carregar o seu automóvel no destino indicado (Estação de carregamento normalou Estação de carregamento rápido) ou não (Não). Se memorizar o destino como possibilidade de carregamento, ele será considerado como estação de carregamento possível no cálculo de uma rota Multi-Stop. Então, ele também aparecerá na lista da categoria de destinos especiais Estação de carregamento, quando você estiver a procurar destinos especiais na proximidade da sua posição actual.
   - Toque em OK.

Seleccionar o endereço próprio das preferências

1. Na janela **NAVEGAÇÃO**, toque em Para casa.

   Abre-se uma janela com a seguinte mensagem:

   "Você deseja entrar o endereço ou seleccioná-lo das Preferências?"

   Se ainda não tiver memorizado preferências, a mensagem será:

   "Quer introduzir agora a morada?"

   Neste caso, o endereço próprio deve ser introduzido à mão (veja "Introduzir o endereço próprio", página 52).

- Se Preferências NÃO estiver salientado, toque em (Alterar).

2. Toque em OK.

   A lista **PREFERÊNCIAS** abre-se.

3. Seleccione o destino que deseja definir como endereço próprio (também veja "Preferências", página 45).

   A janela **INFORMAÇÕES DETALHADAS SOBRE O DESTINO** abre-se.

4. Toque em Endereço próprio para memorizar o endereço indicado como endereço próprio.

5. A janela **ESTAÇÃO DE CARREGAMENTO** abre-se. Lá, poderá determinar se é possível carregar o seu automóvel no destino indicado (Estação de carregamento normalou Estação de carregamento rápido) ou não (Não). Se memorizar o destino como possibilidade de carregamento, ele será considerado como estação de carregamento possível no cálculo de uma rota Multi-Stop. Então, ele também aparecerá na lista da categoria de destinos especiais Estação de carregamento, quando você estiver a procurar destinos especiais na proximidade da sua posição actual.
   - Toque em OK.

7.3.4 Alterar o endereço próprio

Pode memorizar um outro endereço como endereço próprio, a qualquer tempo.

Execute os seguintes passos:

1. Apague o seu endereço próprio da lista **PREFERÊNCIAS** (veja "Apagar o destino da lista Preferências", página 52).
2. Introduza o endereço próprio novo (veja "Definir o endereço próprio", página 52).

Nota: Também pode memorizar um outro endereço da lista **PREFERÊNCIAS** como endereço próprio.

- Na lista **PREFERÊNCIAS**, seleccione o destino que deseja usar como endereço próprio novo.
- Toque em Opções > Endereço próprio.

7.4 Tracks e rotas com etapas

Também pode fazer um plano da rota sem recepção GPS, por exemplo confortavelmente em casa. Rotas planeadas podem ser memorizadas para serem utilizadas posteriormente e qualquer quantidade de rotas pode ser planeada, p.ex. para as suas férias.

1. Na janela **NAVEGAÇÃO**, toque em Outras funções.

   A lista das opções abre-se.
2. Toque na opção Rotas e tracks.

   A janela **ROTAS E TRACKS** abre-se.

7.4.1 Introduzir o ponto de partida

O ponto de partida duma rota é o ponto, no qual você deseja iniciar o percurso. Isso nem sempre tem de ser a posição actual: se, em casa, você já planear uma rota para um passeio no seu lugar de férias, você poderá introduzir p.ex. o seu hotel como ponto de partida da rota.

O ponto de partida só é importante, se você quiser ver uma rota planeada no mapa, mas actualmente não tiver uma recepção GPS ou não se encontrar no ponto de partida planeado. Por isso, o ponto de partida introduzido tem o número corrido "0".

Logo que você iniciar uma navegação, a sua posição actual será utilizada como ponto de partida para o cálculo da rota.

A primeira etapa é assim a viagem até ao ponto de rota com o número corrido "1".

1. Toque no campo Determinar o ponto de partida.

   O menu **PONTO DE PARTIDA** abre-se.

Se você quiser introduzir a sua posição actual como ponto de partida:

2. Toque no ponto do menu Posição actual.

Se você quiser introduzir um destino especial como ponto de partida:

2. Toque no sensor de superfície correspondente.
3. Indique o ponto de partida (veja a secção correspondente do capítulo "Introduzir um destino", página 35).
4. Toque em (Ponto de partida).

   Agora, o ponto de partida seleccionado é mostrado ao lado do sensor de superfície 0 (Ponto de partida).

Modificar o ponto de partida

- Toque no ponto de partida (sensor de superfície 0).

O menu **PONTO DE PARTIDA** abre-se. Agora, você poderá introduzir um outro ponto de partida. Proceda como descrito acima.

7.4.2 Indicar os pontos da rota

Os pontos da rota duma rota são os destinos aos quais você deseja navegar.

Em frente de cada ponto da rota, o seu número corrido consta num sensor de superfície.

1. Toque no campo Juntar um ponto de rota.

   O menu **PONTO DA ROTA** abre-se.
2. Toque no sensor de superfície para o tipo de introdução de destino desejado.
3. Introduza o ponto da rota (veja a secção correspondente do capítulo "Introduzir um destino", página 35).
4. Toque em (Juntar).

   Agora, o ponto da rota seleccionado é mostrado ao lado do seu número corrido.

Repita estes passos para cada destino suplementar que deverá ser adicionado à rota.

7.4.3 Processar pontos da rota

Pontos da rota podem ser apagados duma rota. A sequência dos pontos da rota pode ser modificada, como desejado.

Nota: Não é possível deslocar ou apagar o ponto de partida (número corrido "0"). Mas é possível introduzir um outro ponto da rota como ponto de partida, se o ajuste Posição actual não foi seleccionado como ponto de partida.

- Toque no ponto da rota que você deseja processar.

O menu contextual contém os sensores de superfície seguintes:

Ponto da rota para a frente: Desloca o ponto da rota seleccionado para a frente. (Exemplo: o ponto da rota 2 torna-se o ponto da rota 1)

Ponto da rota para trás: Desloca o ponto da rota seleccionado para trás. (Exemplo: o ponto da rota 2 torna-se o ponto da rota 3)

Apagar: Apaga o ponto da rota seleccionado. Uma janela de diálogo intima-o a confirmar o apagar.

- Toque no número à direita dos símbolos, se desejar fechar o menu contextual novamente.

7.4.4 Administrar as rotas

Cada rota planeada pode ser memorizada sob uma designação determinada.

Nota: São apenas memorizados o ponto de partida e os pontos da rota, mas não a rota calculada. Quando carregar uma rota memorizada, esta terá de ser calculada novamente, antes da navegação.

Rotas memorizadas podem ser carregadas, apagadas ou a sua designação pode ser alterada.

Memorizar a rota

A janela **ROTAS E TRACKS** está aberta. Você introduziu o ponto de partida e pelo menos um ponto da rota.

1. Toque em Opções > Memorizar a rota.
2. Introduza uma designação para a rota.
3. Toque em (Memorizar).

   Você será informado, se uma rota com esta designação já estiver memorizada.

- Toque em Sim para substituir a rota.

  - ou -

- Toque em Não, se quiser introduzir um outro nome.

Agora, o destino foi registado na lista **ROTAS E TRACKS MEMORIZADOS**. A janela de diálogo fecha-se.

7.4.5 Carregar a rota ou o track

1. Toque em Opções > Rotas e tracks memorizados.

   A lista **ROTAS E TRACKS MEMORIZADOS** abre-se. Nela, as rotas e os tracks memorizados são indicados em ordem alfabética.

   Um ícone em frente do nome indica se se trata de uma rota ( ) ou de um track ( ).

Para carregar uma rota:

2. Toque na rota que você deseja carregar.
3. Toque em (Carregar a rota).

   A janela **ROTAS E TRACKS** abre-se. O ponto de partida e os pontos da rota da rota carregada estão registados. No início da navegação o ponto de partida será substituído pela posição actual. Então, a navegação levará ao primeiro ponto da rota.

Para carregar um track:

2. Toque no track que você deseja carregar.
3. Toque em Carregar o track.

   A janela **ROTAS E TRACKS** abre-se. Como ponto de partida a posição actual é introduzida. O track carregado está introduzido como ponto da rota 1. Então, a navegação leverá primeiro ao ponto de partida do track.

Informações sobre a navegação em tracks registados constam no capítulo "Navegação no modo Track" na página 74.

7.4.6 Calcular e mostrar a rota

Uma rota planeada pode ser calculada sem recepção-GPS e ser mostrada no mapa para receber uma vista de conjunto da rota.

A janela **ROTAS E TRACKS** está aberta. Você introduziu o ponto de partida e pelo menos um ponto da rota.

- Toque em Mostrar a rota.

  O mapa abre-se no modo **Visualização prévia**.

  O ponto de partida e os pontos da rota são assinalados com bandeirinhas. Para cada etapa está indicada a distância e a duração presumível do percurso.

7.4.7 Simular a rota

Também pode só fazer a simulação duma navegação numa rota planeada.

Nota: Para uma simulação da rota não é necessária a recepção GPS.

Se tiver planeado uma rota com várias etapas, só a primeira etapa será simulada.

Você deixou calcular e mostrar uma rota.

1. Toque em Opções > Simulação.
   - Se tiver planeado uma rota com só um ponto da rota e a função **MyRoutes** estiver activada, será intimado a escolher uma rota para a simulação.

     A rota é calculada novamente para a simulação.
2. Toque no sensor de superfície da rota na qual deseja simular a navegação.

Informações detalhadas sobre a função **MyRoutes** constam no capítulo "MyRoutes" na página 59.

Terminar a simulação

A simulação pode ser terminada a qualquer altura.

- Toque em (Retroceder).

  A janela **ROTAS E TRACKS** abre-se.

7.4.8 Visualização prévia da rota

Você deixou calcular e mostrar uma rota. O mapa está aberto no modo **Visualização prévia**.

Perfil da rota

Os perfis da rota consideram particularidades e singularidades de vários tipos de movimentação. Um perfil da rota para bicicletas por exemplo não incluirá auto-estradas no cálculo da rota, mas as estradas interditas a outros automóveis. Além disso, com um perfil de bicicleta, serão calculados outros tempos de chegada do que por exemplo com uma motocicleta.

Nota: Se seleccionar um perfil de peão, um tipo de rota desenvolvido especialmente para peões será iniciado (veja "Navegação no modo Peão", página 72).

- Para seleccionar um outro perfil da rota, toque no sensor de superfície Perfil da rota.

Informações para a criação e a selecção de perfis da rota constam no capítulo "Perfis da rota" na página 80.

Nota: Se carregar rotas provenientes de um outro fornecedor do que a GARMIN, eventualmente não será possível alterar o perfil da rota desta rota.

Descrição do percurso

Para ver uma descrição detalhada do percurso, toque em Opções > Descrição do percurso.

Informações detalhadas sobre as funções da janela **DESCRIÇÃO DO PERCURSO** constam no capítulo "Descrição do percurso", página 98.

MyRoutes

Se a função **MyRoutes** estiver activa, o sistema de navegação calculará três rotas, no máximo, dependendo do perfil da rota actualmente ajustado, e as indicará no mapa em cores diferentes (verde, vermelho, azul) e com um número.

Há um sensor de superfície com o mesmo número e com um símbolo da mesma cor para cada rota.

Na determinação do tempo de chegada ou da duração do percurso, o sistema de navegação também considera outros factores, como por exemplo o dia de semana e a hora, mas particularmente a maneira com a qual conduziu até agora.

A rota que corresponde ao máximo com o perfil da rota seleccionado será marcada com a inscrição "MyRoute".

Nota: A função **MyRoutes** só pode ser usada para rotas com somente um ponto da rota. Em caso de rotas com dois ou vários pontos da rota, só uma rota será calculada e mostrada, independente do facto se activou a função ou não.

Nota: Mesmo se a função **MyRoutes** estiver activada, às vezes nenhuma ou só uma rota poderá ser calculada para uma rota. Neste caso, Não há outra proposta será mostrado no sensor de superfície correspondente.

Iniciar a navegação

- Toque no sensor de superfície da rota que deseja utilizar para a navegação.

Impedimento de trânsito na rota

Se seleccionar um rota para a qual impedimentos de trânsito foram comunicados, antes do início da navegação eventualmente abrir-se-á a janela **VISUALIZAÇÃO PRÉVIA TMC** (veja "Visualização prévia TMC", página 110).

- Seleccione se deseja usar a rota original (Rota actual) ou um desvio (Rota alternativa).

E CNG Aviso de alcance

Sob as seguintes circunstâncias, ao lado da rota será mostrado o símbolo (**Aviso de alcance**):

- Não é possível alcançar o destino com o alcance actual do automóvel.
- Com o alcance actual do automóvel é possível acessar o destino, mas nenhuma outra estação de carregamento, a seguir.

Se seleccionar uma rota com aviso de alcance, será perguntado se uma rota Parada múltipladeverá ser calculada.

Nota: A rota Parada múltipla considera as estações de carregamento ao longo da rota e inclui as paradas de carregamento necessárias no cálculo da rota, se o destino estiver fora do alcance. Nisso, todas as estações de carregamento privadas (Preferências) e as estações de carregamento públicas registadas no mapa são consideradas.

Nisso, mensagens de trânsito (TMC) só estão disponíveis de forma limitada.

Informações mais detalhadas constam no capítulo "Rota Parada múltipla" na página 103.

Nota: Se a rota seleccionada conter um track, não poderá ser emitido um aviso de alcance. Também não será possível calcular uma rota Parada múltipla.

Sem recepção GPS

Quando não for recebido um sinal GPS suficiente, surgirá a seguinte mensagem: "A aguardar o sinal GPS…"

Existem as seguintes possibilidades:

- Aguarde. Logo que a recepção-GPS for suficiente para a determinação da posição, a rota será calculada e a navegação começará.
- Toque em Abortar. O mapa abre-se no modo **Visualização prévia**.

8 Opções, outras funções

Em algumas janelas existem opções com as quais você pode acessar outras funções.

1. Na janela **NAVEGAÇÃO**, toque em Outras funções.

   - ou -

   Toque em Opções.
2. Toque na função que você deseja executar.

- Se quiser fechar a lista das opções sem executar uma função, toque novamente em Outras funções.ou Opções.

2D/3D: Muda entre o modo 2D e 3D. O ícone mostra o modo actualmente ajustado.

Ajuda de emergência: Abre uma janela, na qual encontram-se endereços e números de telefone de postos na sua proximidade, que podem ajudá-lo em caso de emergência (veja "Ajuda de emergência", página 96).

Ajustes de fábrica: Coloca todos os ajustes no estado de fornecimento. Rotas e destinos memorizados são apagados. O software é inicializado novamente e comporta-se como na primeira inicialização após a compra.

Ajustes: Abre a janela **AJUSTES**. Lá poderá configurar o sistema de navegação (veja "Configurar o sistema de navegação", página 163).

E Alcance 360°: Mostra o estado de carregamento como área de acção no mapa (veja "E Representação no mapa Alcance 360°", página 78).

Alterar o nome: Abre uma janela na qual poderá alterar o nome do destino seleccionado ou a rota seleccionada.

Apagar o destino: Apaga o destino seleccionado da lista (**ÚLTIMOS DESTINOS** ou **PREFERÊNCIAS**, dependendo do lugar onde você abriu a opção). Uma janela de diálogo intima-o a confirmar o apagar.

Apagar todos: Apaga todos os destinos da lista (**ÚLTIMOS DESTINOS** ou **PREFERÊNCIAS**, dependendo do lugar onde você abriu a opção). A seguir, a lista estará vazia. Uma janela de diálogo intima-o a confirmar o apagar.

Bloqueio: Abre uma janela para bloquear uma parte do percurso a qualquer tempo, para deixar calcular uma rota em volta desta parte, por exemplo se o rádio informar sobre um congestionamento nesta parte do percurso (veja "Bloqueio", página 97).

Descrição do percurso: Mostra uma descrição detalhada da rota com todos os pontos, nos quais deverá virar (veja "Descrição do percurso", página 98).

Destino intermediário: Introduz o ponto seleccionado como destino intermediário. Então, a navegação primeiro irá a este destino intermediário. A seguir, a navegação continuará a viagem ao destino original.

Destinos especiais na rota: Abre uma lista com os destinos especiais que se encontram na sua rota. Um destino mostrado também pode ser inserido como destino intermediário e você poderá navegar para lá (veja "MyBest POI: Destinos especiais na rota", página 90).

Dia/Noite: Muda entre os modos do visor "Dia" e "Noite". O ícone mostra o modo actualmente ajustado.

Endereço próprio: Memoriza o endereço seleccionado como endereço próprio. Assim, você sempre poderá iniciar a navegação a este destino rapidamente, tocando no sensor de superfície Para casa na janela **NAVEGAÇÃO**.

Estacionar: Inicia a busca de lugares de estacionamento na proximidade do destino. Se tiver seleccionado um lugar de estacionamento, poderá navegar directamente para lá.

Evitar o destino actual: Toque neste sensor de superfície para omitir o próximo ponto de rota. Este sensor de superfície só estará activo, se ainda desejar percorrer pelo menos 2 pontos de rota (veja "Tracks e rotas com etapas", página 54).

Informações sobre o produto: Mostra os números das versões e as informações de Copyright do hardware e do software.

Iniciar o registo, Terminar o registo: Inicia ou termina o registo dum track (veja "Tracks", página 86).

Juntar à rota: Abre o plano da rota. O endereço indicado é juntado como ponto da rota (veja "Tracks e rotas com etapas", página 54).

Manual: Abre o manual no aparelho de navegação (veja "Manual", página 21).

Memorizar a rota: Abre uma janela na qual você poderá memorizar a rota planeada sob uma designação determinada (veja "Memorizar a rota", página 56).

Memorizar como preferência: Memoriza o destino indicado na lista **PREFERÊNCIAS** (veja "Memorizar destino", página 51).

Memorizar o destino: Memoriza o endereço indicado na lista **PREFERÊNCIAS** (veja "Memorizar destino", página 51).

Memorizar posição: Abre a janela **MEMORIZAR O DESTINO SOB**. Lá, poderá memorizar a sua posição actual sob um nome determinado na lista **PREFERÊNCIAS**.

Mostrar no mapa: Mostra o endereço indicado no mapa.

Mostrar o mapa: Abre o mapa no modo **Padrão** (veja "Mapa no modo Padrão", página 64).

MyReport: Abre a janela **MYREPORT**. Lá, poderá comunicar alterações das instalações de monitoração de trânsito ou nos percursos à Garmin Würzburg.

MyRoutes: Abre o mapa no modo **Visualização prévia**. Você receberá no máximo três propostas diferentes para continuar a sua viagem. Seleccione uma das rotas oferecidas.

Perfil da rota: Abre a janela **PERFIL DA ROTA**. Lá, poderá ver e eventualmente alterar as opções para o cálculo da rota.

Rota nova: Apaga o ponto de partida e todos os pontos da rota da janela **ROTAS E TRACKS** para poder uma rota nova. Eventualmente memorize a rota planeada previamente!

Rotas de Sightseeing: Abre a janela **ROTAS DE SIGHTSEEING**. Lá, poderá seleccionar uma rota de Sightseeing e iniciar a navegação em uma rota (veja "Rotas de Sightseeing", página 94).

Rotas e tracks memorizados: Abre uma janela, na qual poderá carregar uma rota ou um track já memorizado.

Rotas e tracks: Abre a janela **ROTAS E TRACKS**. Aqui, você pode planear rotas, administrar rotas planeadas e iniciar a navegação numa rota planeada (veja "Tracks e rotas com etapas", página 54).

Simulação: Faz a simulação duma navegação na roda indicada. Esta simulação também pode ser feita sem recepção-GPS. Só será simulada a primeira etapa de rotas com várias etapas.

Status GPS: Abre a janela **STATUS GPS**. Lá, poderá ver os detalhes sobre a recepção GPS. Também é possível memorizar os dados da posição actual (veja "Status GPS, memorizar a posição actual", página 97).

Trânsito: Abre a janela **INFORMAÇÕES DE TRÂNSITO**, na qual as mensagens existentes são listadas (veja "TMC (Informações de trânsito)", página 109).

9 Trabalhar com o mapa

9.1 Selecção do mapa de navegação

Existe um mapa de navegação para cada país. Mesmo assim, uma navegação poderá ser efectuada através de vários mapas dum continente, se uma rota contínua puder ser calculada nos mapas memorizados.

Mesmo se mapas de países de outros continentes estiverem disponíveis no aparelho de navegação, o aparelho de navegação só poderá utilizar os mapas dum continente.

- Na janela **NAVEGAÇÃO**, toque em Outras funções > Ajustes > Visualização do mapa Para ver os mapas que estão a ser utilizados. Lá, também poderá seleccionar um outro continente, se mapas de países de outros continentes estiverem disponíveis no aparelho de navegação.

9.2 Mapa no modo Padrão

O mapa sempre estará no modo **Padrão**, quando você não estiver a navegar, não tiver calculado uma rota e não procurar um destino no mapa.

Sob as seguintes circunstâncias o mapa mudará automaticamente ao modo **Padrão**:

- Você inicia um percurso enquanto a janela **NAVEGAÇÃO** está aberta. A mudança realiza-se após pouco tempo.
- Você alcança o destino de uma navegação no modo **Veículo**.

Para abrir o mapa:

- Na janela **NAVEGAÇÃO**, toque em Mostrar o mapa.

  - ou -

  Se comando por voz estiver disponível no seu aparelho de navegação e para o seu idioma:

- Na janela **NAVEGAÇÃO**, toque em Outras funções >Mostrar o mapa.

Nota: Se a recepção GPS não for suficiente para determinar a sua posição, o mapa será aberto no modo **Procurar destino**.

Características típicas para esta visualização:

- No centro do terço inferior é mostrada a sua posição actual (seta vermelha). A parte do mapa mostrada seguirá os seus movimentos, de maneira que a sua posição sempre estará visível no visor.
- A escala do mapa altera-se em dependência da sua velocidade.

Opções do mapa no modo Padrão

- Toque em Opções.

  Uma janela com vários sensores abre-se.

As funções mais importantes para a navegação podem ser acessadas através dos sensores de superfície com ícones.

Para encontrar outras funções toque no sensor de superfície Destino, Rota, Serviços ou Geral.

Uma descrição de todas as funções disponíveis encontra-se no capítulo "Opções, outras funções" na página 61.

9.3 Mapa no modo Visualização prévia

Você indicou um destino e tocou em Iniciar a navegação.

- ou -

Você planeou ou carregou uma rota e tocou em Mostrar a rota.

O mapa abre-se no modo **Visualização prévia**.

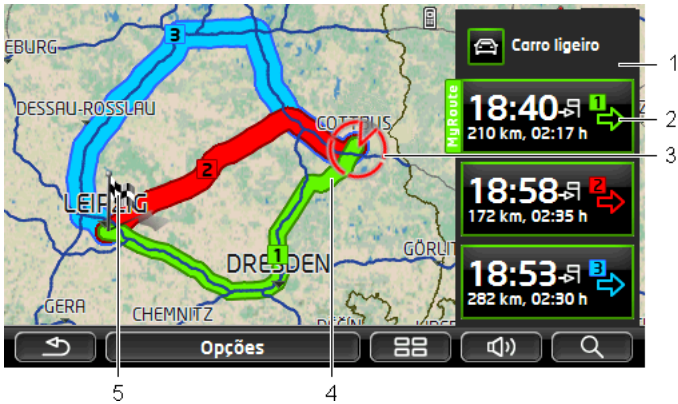

1 No sensor de superfície (Perfil da rota) é mostrado o perfil da rota actual. O ícone representa o tipo de deslocamento no qual o perfil se baseia (veja "Perfis da rota", página 80).

- Toque no símbolo para seleccionar um outro perfil da rota.

2 Há um sensor de superfície com o mesmo número e com um símbolo da mesma cor para cada rota (verde, vermelho, azul). Em cada sensor de superfície, o tempo de chegada presumível, o percurso inteiro e a duração presumível do percurso são mostrados para a rota.

Se houver mensagens de trânsito para uma rota, a quantidade de mensagens será mostrada num pequeno sinal de trânsito no sensor de superfície. Os impedimentos comunicados serão representados na rota.

A rota que corresponde ao máximo ao perfil da rota seleccionado será marcada com a inscrição "MyRoute".

Se a função **MyRoutes** não estiver activada, só uma rota será mostrada.

Logo que tocar num sensor de superfície, a navegação na rota correspondente será iniciada.

3 A posição actual é mostrada (seta vermelha).

Se deixar mostrar uma rota planeada ou carregada e o ponto de partida não for a sua posição actual, a posição actual eventualmente não será mostrada na visualização prévia.

4 Se a função **MyRoutes** estiver activada, no mapa serão mostradas no máximo três rotas em cores diferentes (verde, vermelho, azul) e com um número.

Nos casos seguintes só uma rota será mostrada:

- A função **MyRoutes** está desactivada.
- Você planeou uma rota com mais de um ponto da rota.
- Um perfil da rota com perfil de velocidade Peão está activo.
- A rota contém um track.
- E Planeou uma rota Parada múltipla, veja a página 103.
- CNG Planeou uma rota Parada múltipla, veja a página 107.

5 O destino está marcado com uma bandeirinha.

Se você deixar mostrar uma rota planeada ou carregada, o ponto de partida e todos os pontos da rota estarão marcados com uma bandeirinha.

Em caso duma rota com várias etapas, o percurso e a duração presumível do percurso serão mostrados.

- Toque no sensor de superfície (Perfil da rota) (veja a Fig., item 1), para seleccionar um outro perfil da rota.
- Para iniciar a navegação, toque no sensor de superfície da rota (veja Fig., item 2) que deseja usar para a navegação.

  Se deixar mostrar uma rota planeada ou carregada, a rota eventualmente será calculada novamente. A sua posição actual será considerada no cálculo como ponto de partida. Primeiro, a navegação vai ao primeiro ponto da rota indicado.
- Toque em Opções > Descrição do percurso para ver uma descrição detalhada do percurso (veja "Descrição do percurso", página 98).
- Toque em (Procurar destino) para ver o mapa no modo **Procurar destino** (veja "Mapa no modo Procurar destino", página 76).

9.4 Mapa no modo Navegação

A maneira na qual você será guiado ao seu destino depende de vários factores (perfil da rota seleccionado, posição actual, tipo de planeamento da rota, informações de trânsito, etc.). O seu sistema de navegação seleccionará a maneira ideal para a rota.

9.4.1 Navegação no modo Veículo

A navegação foi iniciada, depois de mostrar a rota no modo **Visualização prévia**.

O mapa abre-se no modo **Navegação**.

1 Se houver informações sobre uma sinalização que você deve seguir, elas sempre serão mostradas na parte superior do visor.

- Toque na indicação para ocultar a sinalização.

2 A barra **Destinos especiais na rota** abre-se. Se uma sinalização estiver a ser mostrada (veja o ponto 1), este sensor de superfície não será mostrado.

Uma descrição da função **Destinos especiais na rota** encontra-se no capítulo "Destinos especiais na rota" na página 90.

3 Aqui são mostrados eventuais limites de velocidade vigentes.

4 No pequeno campo com seta é apresentada a segunda próxima acção através de curtas acções a efectuar por ordem.

5 A sua posição actual é mostrada no mapa (seta vermelha). Nisso, uma parte do mapa modifica-se continuamente para sempre mostrar a posição actual no centro do mapa.

6 O campo de seta grande mostra uma representação esquemática do próximo cruzamento, no qual você deve virar. Abaixo consta a distância a este cruzamento.

Quando aproximar-se do cruzamento, além da indicação da distância aparecerá uma barra:

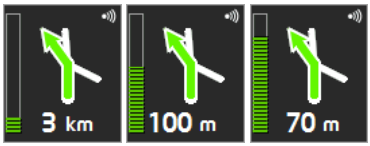

Quanto mais próximo chegar do cruzamento, tanto mais cheia estará a barra.

Se não tiver de virar durante muito tempo, aparecerá uma seta recta, que indica a distância durante a qual deverá seguir o percurso da estrada.

- Toque no campo de seta grande para ouvir o comando oral actual.

7 Se existir um impedimento de trânsito na sua rota, surgirá o campo **Informações de trânsito**.

Se a distância for indicada no campo **Informações de trânsito**, uma rota de desvio ainda não foi calculada para o impedimento de trânsito correspondente.

- Toque no campo **Informações de trânsito** para abrir a janela **VISUALIZAÇÃO PRÉVIA TMC**. Ela mostra uma parte do mapa com a parte do percurso afectada pela informação e uma rota alternativa possível.

Se a distância não for indicada, todos os impedimentos indicados para a sua rota que levem a uma perda de tempo serão evitados.

- Toque no campo **Informações de trânsito** para abrir a janela **INFORMAÇÕES DE TRÂNSITO** (veja "Mostrar as informações de trânsito", página 112).

Nota: O cálculo de rotas de desvio para evitar impedimentos de trânsito pode ser efectuado automaticamente (veja "Ajustes informações de trânsito", página 114).

8 O sensor de superfície Estacionar aparecerá quando aproximar-se do seu destino.

Se tocar no campo Estacionar, terá duas possibilidades:

- Poderá escolher um estacionamento, a partir do qual continuará a sua viagem a pé.
- Se já tiver estacionado o seu automóvel, poderá memorizar a posição actual e continuar a navegação a pé.

Uma descrição da função Estacionar encontra-se no capítulo "Estacionar perto do seu destino" na página 87.

9 Se estiver a aproximar-se de uma atracção turística-**Sightseeing**, o sensor de superfície Sightseeing será mostrado, em vez da altitude sobre o nível do mar e da velocidade (item 10). A indicação da distância mostra a distância até esta atracção turística (linha directa).

Se tocar no sensor de superfície Sightseeing, a janela **INFORMAÇÕES SOBRE O DESTINO** abrir-se-á (veja "Mostrar informações sobre uma atracção turística-Sightseeing", página 94).

Uma descrição da função Sightseeing encontra-se no capítulo "Sightseeing" na página 92.

10 A altura sobre o nível do mar e a velocidade actual são mostradas.

11 A rota está marcada em cor verde.

12 No campo **Total**, é mostrada a distância residual até ao destino e o tempo de chegada presumível.

- Toque em tempo de chegada para ver a duração presumível do percurso, em vez do tempo de chegada.
- Toque novamente na caixa de informação, se quiser ver o tempo de chegada presumível.

13 Se estiver a navegar numa rota com várias etapas, no campo **Etapa** será mostrada a distância residual até ao próximo destino intermediário e o tempo de chegada presumível.

- Toque em tempo de chegada para ver a duração presumível do percurso, em vez do tempo de chegada.
- Toque novamente na caixa de informação, se quiser ver o tempo de chegada presumível.

14 No campo superior da estrada consta a designação da parte do percurso que você deverá percorrer a seguir.

15 No campo inferior da estrada consta a designação da parte do percurso na qual encontra-se actualmente.

16 Em frente de muitos cruzamentos, as informações dos pontos 10 e 12 não serão mais mostradas. Em vez disso serão mostradas as faixas que levam ao seu destino.

- Toque no campo para não mostrar mais as informações sobre a faixa de rodagem.

Nota: É possível configurar a indicação de muitas das áreas supra referenciadas sob Opções > Ajustes > Navegação. Algumas indicações só funcionarão quando as informações correspondentes estiverem disponíveis no material de mapas.

Nota: Se tocar num campo de seta, o comando oral actual será repetido.

Nota: Se sair da rede rodoviária abrangida pelo mapa, a navegação mudará ao modo **Offroad** (veja "Navegação no modo Offroad", página 75)

- Toque em Opções > Rota > Descrição do percurso, para ver uma descrição detalhada do percurso (veja "Descrição do percurso", página 98).
- Toque em (Procurar destino) para ver o mapa no modo **Procurar destino** (veja "Mapa no modo Procurar destino", página 76).

Volume do som

O volume do som dos comandos orais pode ser regulado durante a navegação.

Quando o aparelho estiver montado no automóvel:

- Pode regular o volume do som do rádio, enquanto um comando oral for dado.

  Para tal, toque no campo de seta grande (veja o item 6 da figura no início do presente capítulo). A seguir, um comando oral actual é dado.

Quando o aparelho não estiver montado no automóvel:

1. Toque em (Volume do som).

   A barra do volume do som abre-se. Ela contém três sensores de superfície para regular o volume do som:

   (Mais alto), (Mais baixo), (Lig/Desl o som).
2. Toque novamente em (Volume do som) ou espere alguns segundos.

   A barra do volume do som fecha-se.

Reality View

O mapa mudará ao modo **Reality View**, se você aproximar-se dum dos pontos seguintes durante um percurso na auto-estrada:

- dum cruzamento de auto-estrada
- dum trevo
- da saída, na qual deve sair da auto-estrada

O modo **Reality View** mostra claramente os sinais e as faixas que deverá seguir.

Esta indicação ficará inalterada, até ter passado pelo cruzamento de auto-estrada. A seguir, o mapa voltará ao modo **Navegação**.

- Toque num ponto qualquer no mapa para mudar mais rapidamente ao modo **Navegação**.

Nota: O modo **Reality View** não está disponível para todos os cruzamentos de auto-estrada e trevos. A disponibilidade depende do material de mapas utilizado.

9.4.2 Navegação no modo Peão

Este modo ficará activo, se tiver seleccionado umo perfil da rota para peões para a navegação. Estes perfis estão marcados com o símbolo (Peão).

A navegação foi iniciada, depois de mostrar a rota no modo **Visualização prévia**.

Você receberá uma proposta da rota calculada na base da rede rodoviária digitalizada. Além disso, será mostrada a direcção, na qual o seu destino se encontra. Se sair da rota proposta, por exemplo para usar um caminho bonito num parque, continuará a ver a direcção na qual o seu destino se encontra.

Observe o seguinte:

- Não receberá comandos de navegação. Mas receberá uma mensagem quando se aproximar do seu destino.
- A parte do mapa mostrada seguirá os seus movimentos, de maneira que a sua posição sempre estará visível no visor.
- Se você sair da rota calculada, uma rota nova não será calculada automaticamente.

- Se navegar numa rota e outros pontos da rota seguirem, a navegação ao próximo ponto da rota será iniciada logo após a mensagem.
- Informações de trânsito não são consideradas.

Nota: No modo de peão observe que esteja a segurar o aparelho na mão, de maneira que a parte superior do aparelho não seja coberta. Uma vez que o receptor GPS se encontra lá, a recepção poderá ser prejudicada se a parte superior for coberta.

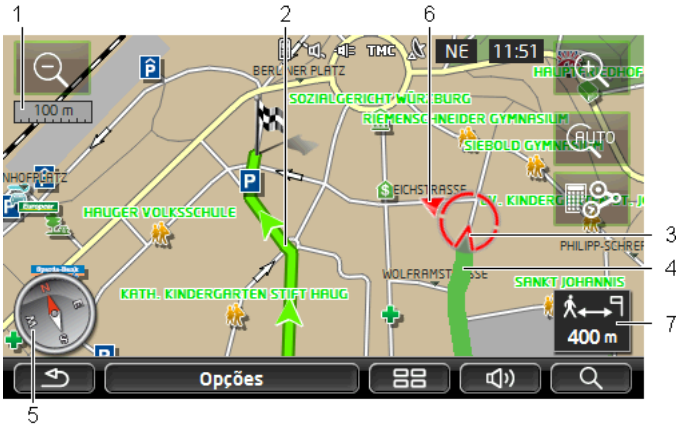

1 Aqui é mostrada a escala da parte do mapa representada. O comprimento da régua corresponde com a distância indicada.

2 A rota calculada na base da rede rodoviária digitalizada é mostrada em cor verde.

3 A posição actual é mostrada (seta vermelha). Assim, você poderá ver a direcção para a qual está a deslocar-se.

4 O trajecto que você já percorreu é mostrado em cor verde.

5 A bússola indica em qual direcção o norte se encontra.

6 A direcção em que o seu destino se encontra será mostrada (triângulo vermelho).

7 Neste campo verá a distância a percorrer até ao destino (linha directa).

Comandar o mapa

Aumentar o zoom: A parte do mapa mostrada ficará maior, mas menos detalhes serão mostrados.

Reduzir o zoom: A parte do mapa mostrada ficará menor, mas mais detalhes serão mostrados.

Centrar a posição: Durante a navegação de peão poderá deslocar a parte do mapa para ver os arredores no mapa. Eventualmente a sua posição actual não será mais mostrada na parte do mapa indicada.

- Toque no sensor de superfície Centrar a posição, se a sua posição actual não for mais mostrada na parte do mapa indicada.

  Agora a sua posição actual será indicada novamente no mapa.

Calcular a rota nova: Executa um cálculo novo da rota. Use esta função se tiver se afastado muito da rota calculada e quiser receber uma proposta nova para a rota.

9.4.3 Navegação no modo Track

Este modo ficará activo, se tiver planeado uma rota com um track para a navegação (veja "Tracks e rotas com etapas", página 54).

A navegação foi iniciada, depois de mostrar a rota no modo **Visualização prévia**.

Primeiro, a navegação levará da posição actual ao início do track carregado. Esta navegação corresponde com a navegação do perfil da rota carregado (veja "Navegação no modo Veículo", página 67, e "Navegação no modo Peão", página 72).

Logo que o primeiro ponto registado do track for alcançado, a navegação mudará para o modo **Track**.

A navegação no modo **Track** realiza-se como a navegação no modo **Peão** (veja "Navegação no modo Peão", página 72).

Só há poucas diferenças:

- A função Calcular a rota nova não está disponível.
- Se outros pontos da rota seguirem o track, a navegação voltará ao modo original seleccionado.

9.4.4 Navegação no modo Offroad

Nota: Este modo não ficará activo, se tiver seleccionado um perfil da rota para peões para a navegação. Estes perfis estão marcados com o símbolo (Peão).

Ele também não ficará activo se navegar ao longo de um track (veja "Navegação no modo Track", página 74).

Se introduzir um destino que se encontra fora da rede rodoviária digitalizada, a navegação primeiro o levará no modo **Veículo** até ao ponto da rede rodoviária digitalizada mais próximo ao seu destino. A seguir, a navegação será continuada no modo **Offroad**.

Se a posição actual no início da navegação encontrar-se fora da rede rodoviária digitalizada, a navegação primeiro o levará no modo **Offroad** até ao ponto mais próximo da rede rodoviária digitalizada. A seguir, a navegação será continuada no modo **Veículo**.

A navegação no modo **Offroad** realiza-se como a navegação no modo **Peão** (veja "Navegação no modo Peão", página 72).

Só há poucas diferenças:

- O trajecto percorrido não será representado.
- A função Calcular a rota nova não está disponível.

9.4.5 Opções do mapa no modo Navegação

- Toque em Opções.

  Uma janela com vários sensores abre-se.

As funções mais importantes para a navegação podem ser acessadas através dos sensores de superfície com ícones.

Para encontrar outras funções toque no sensor de superfície Destino, Rota, Serviços ou Geral.

Uma descrição de todas as funções disponíveis encontra-se no capítulo "Opções, outras funções" na página 61.

9.4.6 Terminar a navegação

A navegação é terminada da mesma maneira em todos os modos:

- Toque em (Retroceder) para terminar a navegação. Uma janela de diálogo o intima a confirmar isso.

9.5 Mapa no modo Procurar destino

No modo **Procurar destino** poderá procurar um destino ou um destino intermediário para a navegação. Se estiver a navegar, poderá deixar mostrar a rota inteira.

- Toque na margem inferior do mapa em (Procurar destino).

  O mapa abre-se no modo **Procurar destino**.

O mapa sempre estará no modo **Procurar destino**, quando você ver um retículo nela. No campo de endereço encontram-se as coordenadas e eventualmente o nome da rua abaixo do retículo.

Quando você estiver a viajar, o mapa não se modificará. O norte sempre é mostrado em cima.

Aumentar o zoom: A parte do mapa mostrada ficará maior, mas menos detalhes serão mostrados.

Reduzir o zoom: A parte do mapa mostrada ficará menor, mas mais detalhes serão mostrados.

Zoom/Deslocar: Se este sensor de superfície estiver activo, você poderá desenhar uma parte do mapa com o dedo.

Desenhe a parte do mapa do lado superior esquerdo ao lado inferior direito. Então ela será adaptada ao tamanho do visor.

Desenhe a parte do mapa do lado inferior direito para o lado superior esquerdo. Assim, o zoom sairá do mapa.

Zoom/Deslocar: Se este sensor de superfície não estiver activo, você poderá modificar a parte do mapa mostrada com o dedo. Desloque o mapa para o sentido desejado.

Rota inteira: Mostra a rota inteira no mapa.

Posição actual: Selecciona a parte do mapa, mostrando a posição actual no centro.

9.5.1 Trabalhar no modo Procurar destino

1. Toque no ponto ao qual deseja navegar.

   O ponto de destino em que tocou aparece abaixo do retículo.

   No campo no terço inferior do visor são mostradas as coordenadas geográficas do ponto de destino e o endereço correspondente.

2. Toque em (OK).

   São expostos sensores de superfície com diversas funções.

Navegar para lá: Inicia a navegação ao ponto seleccionado. Se actualmente estiver numa navegação, ela será abortada.

MyReport: Abre a janela **MYREPORT**. Lá, poderá comunicar alterações das instalações de monitoração de trânsito ou nos percursos à Garmin Würzburg.

Destino intermediário: Introduz o ponto seleccionado como destino intermediário. Então, a navegação primeiro irá a este destino intermediário. A seguir, a navegação continuará a viagem ao destino original.

Esta função só estará activa, se você estiver numa navegação.

Juntar à rota: Junta o ponto seleccionado como último ponto do plano da rota, de maneira que este destino será acessado após o destino original ou após os outros pontos da rota.

Memorizar: Abre a janela **MEMORIZAR O DESTINO SOB**. Pode introduzir uma designação, sob o qual o ponto indicado será memorizado na lista **PREFERÊNCIAS** (veja "Memorizar destino", página 51).

Buscar nos arredores: Abre a janela **DESTINO ESPECIAL NA PROXIMIDADE**. Lá, também poderá procurar destinos na proximidade do ponto indicado (veja "Destino especial na proximidade", página 40).

- Toque em (Retroceder) para terminar o modo **Procurar destino**. Você voltará à janela, na qual este modo foi iniciado.

9.6 Representação no mapa Alcance 360°

A visualização do mapa **Alcance 360°** mostra a área de acção possível no mapa. Nisso, o estado de carregamento e o consumo actual são tomados em consideração. A área que se encontra dentro do alcance está salientada. A indicação é actualizada continuamente durante o percurso.

Nota: O alcance só será mostrado, se as seguintes condições estiverem satisfeitas:

- O aparelho de navegação está inserido correctamente no suporte.
- A ignição do automóvel está ligada.
- A recepção GPS é suficiente para determinar a posição.

9.6.1 Mostrar o alcance

- Na janela **NAVEGAÇÃO**, toque em Outras funções > Alcance 360°.

Três modos de visualização diferentes podem ser seleccionados.

A visualização do alcance pode ser configurada. Informações mais detalhadas constam no capítulo "Configurar a visualização do mapa Alcance 360° " na página 80.

Ida

A área salientada indica a distância que você pode percorrer a partir da sua posição actual.

Volta segura

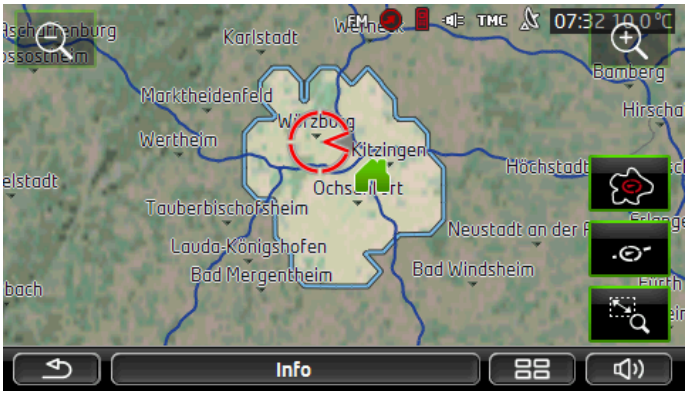

A área salientada mostra a distância que você ainda pode percorrer a partir da sua posição actual para ainda poder alcançar o endereço próprio na viagem de volta.

Nota: A área de acção para a viagem de volta só poderá ser mostrada, se o endereço próprio indicado ainda for acessível.

Por favor, determine a sua estação de carregamento pessoal como endereço próprio, para que possa ser tomado em consideração para a viagem de volta.

Se nenhum endereço próprio estiver indicado, a posição actual será usada como endereço para a viagem de volta.

Combinado

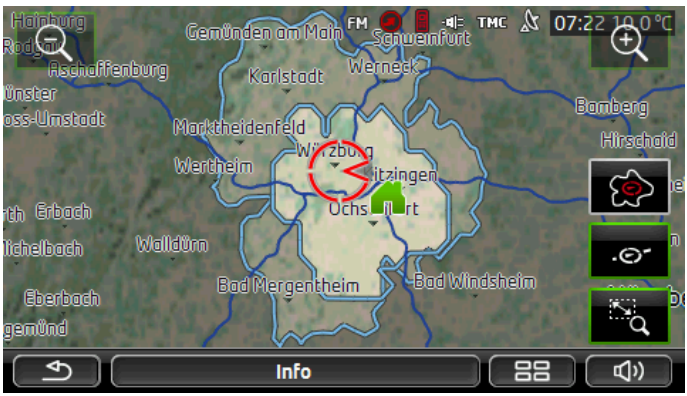

A área maior das duas áreas salientadas é a indicação da**Ida**.

A menor das duas áreas salientadas mostra a distância que você ainda pode percorrer a partir da sua posição actual para ainda poder alcançar seguramente o endereço próprio na viagem de volta.

Nota:A área de acção para a viagem de volta só poderá ser mostrada, se o endereço próprio indicado ainda for acessível.

Se nenhum endereço próprio estiver indicado, a posição actual será usada como endereço para a viagem de volta.

9.6.2 Configurar a visualização do mapa Alcance 360°

1. Na janela **NAVEGAÇÃO**, toque em Outras funções > Ajustes > Visualização do mapa.
2. No ajuste Alcance 360°, determine como o alcance deve ser visualizado no mapa:
   - Ida: mostra o alcance máximo.
   - Volta segura: mostra o alcance máximo, tomando a viagem de volta ao endereço próprio em consideração.
   - Combinado: mostra os dois alcances.

10 Funções úteis

10.1 Perfis da rota

Os perfis da rota determinam particularidades e singularidades de vários tipos de movimentação que deverão ser considerados no cálculo das rotas. Um perfil da rota para bicicletas por exemplo não incluirá auto-estradas no cálculo da rota, mas as estradas interditas a outros automóveis. Além disso, para uma bicicleta serão calculados outros tempos de chegada do que por exemplo para uma motocicleta.

10.1.1 Ajustes dos perfis da rota

Um perfil da rota consiste em vários ajustes:

- Perfil de velocidade: determina o tipo de movimentação (por exemplo Bicicleta, Peão, Carro ligeiro, ...).
- Tipo de rota: determina o tipo de rota a calcular (por exemplo Rota curta, Rota rápida, ...).
- Considerar as informações de trânsito: determina se as informações de trânsito devem ser consideradas no cálculo da rota.
- Autoestradas, Barcos, Ruas para moradores: determina o tipo de vias a utilizar.

- Utilização de estradas sujeitas a portagem: determina se vias sujeitas a vinhetas ou a portagem devem ser utilizadas.
  - Toque no sensor de superfície (Alterar).

    A janela **UTILIZAÇÃO DE ESTRADAS SUJEITAS A PORTAGEM** abre-se.
  - Adapte os ajustes individuais às suas exigências (Sim, Não, Perguntar primeiro) (também veja "Configurar o sistema de navegação", página 163).

    Se activar o ajuste Perguntar primeiro, será intimado a determinar o(s) ajuste(s) correspondente(s) cada vez que a sua rota puder usar uma estrada sujeita a portagem ou a vinheta.

Para cada ajuste existe um sensor de superfície (Ajuda). Se tocar nele, será mostrada uma explicação detalhada do respectivo ajuste.

A quantidade de ajustes possíveis depende do perfil de velocidade seleccionado. Para o perfil de velocidade Peão por exemplo os ajustes Autoestradas e Utilização de estradas sujeitas a portagem não existem.

10.1.2 Perfis básicos

Para cada perfil de velocidade já foi definido um perfil básico.

Bicicleta

Peão

Camião

Motocicleta

Carro ligeiro

O perfil de velocidade de um perfil básico não pode ser alterado. Os outros ajustes podem ser adaptados às suas exigências.

Os perfis básicos não podem ser nem renomeados, nem apagados.

Para por exemplo poder seleccionar entre perfis diferentes para vários carros ligeiros, poderá criar perfis da rota próprios.

10.1.3 Criar um perfil da rota novo

Pode criar perfis da rota próprios. Isso é conveniente, se você possuir dois carros ligeiros e só um deles tiver uma vinheta para as auto-estradas austríacas.

1. Toque em Opções > Ajustes.

   Quando o mapa estiver aberto no modo **Padrão**, toque em Opções > Geral > Ajustes.

2. Toque no sensor de superfície (Perfil actual da rota). Este sensor de superfície também pode mostrar um outro símbolo.
3. Toque na designação do perfil da rota que você deseja utilizar como base para o perfil novo.
4. Toque em Opções > Copiar.
5. Introduza uma designação para o perfil da rota.
6. Toque em Memorizar.
7. Adapte o perfil da rota às suas exigências.
8. Toque em OK.

   O perfil da rota novo é mostrado na lista **PERFIS DA ROTA**.

10.1.4 Seleccionar um perfil da rota

1. Toque em Opções > Ajustes > (Perfil actual da rota).

   Quando o mapa estiver aberto no modo **Padrão**, toque em Opções > Rota > Perfil actual da rota.
2. Toque na designação do perfil da rota que você deseja utilizar.
3. Toque em (Retroceder).

10.1.5 Administrar os perfis da rota

Perfis da rota definidos pelo utilizador podem ser editados, renomeados e apagados.

Editar um perfil da rota

1. Toque em Opções > Ajustes.

   Quando o mapa estiver aberto no modo **Padrão**, toque em Opções > Geral > Ajustes.
2. Toque no sensor de superfície (Perfil actual da rota). Este sensor de superfície também pode mostrar um outro símbolo.
3. Toque no sensor de superfície (Alterar) ao lado do perfil da rota que deseja processar.
4. Determine os ajustes desejados.
5. Toque em OK.

O ajuste Utilização de estradas sujeitas a portagem consiste em vários ajustes individuais. Você poderá determinar para cada país com auto-estradas sujeitas a vinheta se estas vias deverão ser utilizadas para a navegação.

1. Toque no sensor de superfície (Alterar) ao lado do ajuste Utilização de estradas sujeitas a portagem.

   A janela **UTILIZAÇÃO DE ESTRADAS SUJEITAS A PORTAGEM** abre-se.

2. Adapte os ajustes individuais às suas exigências (Sim, Não, Perguntar primeiro).

   Se activar o ajuste Perguntar primeiro será perguntado se deseja usar o tipo de estradas sujeitas a portagem correspondente cada vez que a visualização prévia da rota quiser calcular uma rota com uma estrada sujeita a portagem. Você também pode determinar este ajuste para viagens futuras.

Renomear o perfil da rota

1. Toque em Opções > Ajustes.

   Quando o mapa estiver aberto no modo **Padrão**, toque em Opções > Geral > Ajustes.

2. Toque no sensor de superfície (Perfil actual da rota). Este sensor de superfície também pode mostrar um outro símbolo.
3. Toque na designação do perfil da rota que você deseja renomear.
4. Toque em Opções > Alterar o nome.
5. Introduza uma designação nova para o perfil da rota.
6. Toque em Memorizar.

Nota: Os perfis básicos não podem ser renomeados.

Apagar o perfil da rota

1. Toque em Opções > Ajustes.

   Quando o mapa estiver aberto no modo **Padrão**, toque em Opções > Geral > Ajustes.

2. Toque no sensor de superfície (Perfil actual da rota). Este sensor de superfície também pode mostrar um outro símbolo.
3. Toque na designação do perfil da rota que você deseja apagar.
4. Toque em Opções > Apagar.

   Uma janela de diálogo intima-o a confirmar o apagar.

5. Toque em Sim.

Nota: Os perfis básicos não podem ser apagados.

10.2 MyPOIs: Meus destinos especiais

Pode criar ficheiros com destinos especiais próprios. Estes ficheiros devem estar à disposição do seu sistema de navegação numa pasta determinada.

Se desejar seleccionar destinos especiais próprios para a navegação, eles se encontrarão sob destinos especiais na categoria **MyPOIs**. Cada ficheiro com destinos especiais próprios será listado como subcategoria. Cada subcategoria pode ter um ícone que você criou, para representar os seus destinos no mapa.

O aparelho de navegação pode introduzir 10.000 destinos especiais, no máximo. Estes destinos podem distribuir-se sobre 40 subcategorias, no máximo.

10.2.1 Criar destinos próprios

1. Abra um documento vazio num editor que possa memorizar os ficheiros UTF codificado-8 (p.ex. MS Notepad, Microsoft Word).

Nota: A seguinte descrição supõe que MS Notepad seja usado como Editor. Em caso de utilização de um outro Editor, a memorização e a codificação UTF-8 do ficheiro podem divergir desta descrição

(item 4 - 9).

2. Crie um conjunto de dados (uma linha) para cada destino, na forma seguinte:
   - Grau de longitude. Comece a sua introdução com o sinal menos, se quiser introduzir uma longitude ocidental. A introdução do grau de longitude deve realizar-se como número decimal, O sinal decimal deve ser um ponto.
   - Vírgula (como sinal de separação da lista)
   - Grau de latitude. Comece a introdução com o sinal menos, se quiser introduzir uma latitude do sul. A introdução do grau de latitude deve realizar-se como número decimal, O sinal decimal deve ser um ponto.
   - Vírgula (como sinal de separação da lista)
   - Designação do destino. A designação é à vontade, mas não deve conter uma vírgula. Se a introdução de uma vírgula for essencial, coloque um backslash ('\') em frente da vírgula.
   - Vírgula (como sinal de separação da lista)
   - PHONENUMBER=
   - Um número de telefone. Esta indicação também pode ficar vazia.
   - Til ('~')

- Uma informação suplementar. Esta indicação também pode ficar vazia.
- Introduzir (para iniciar um conjunto de dados novo)

O endereço não tem de estar incluído no conjunto de dados. Ele será indicado automaticamente quando você seleccionar este destino para a navegação.

Exemplo:

9.94302,49.79906,Garmin Würzburg GmbH,PHONENUMBER=+49 931~Best Navigation Devices

3. Repita o passo 2 para cada destino que deverá ser memorizado neste ficheiro.
4. Clique em Ficheiro > Guardar.
5. Seleccione a pasta na qual deve memorizar o ficheiro.
6. No campo Tipo de ficheiro, seleccione a opção Todos os ficheiros.
7. No campo Nome do ficheiro introduza um nome qualquer, seguido de '.csv', por exemplo 'XYZ.csv'. Observe que o nome do ficheiro aparecerá como subcategoria no sistema de navegação! Se você memorizar um ficheiro sob o nome 'XYZ.csv', os destinos deste ficheiro aparecerão na subcategoria **XYZ**.
8. No campo Codificar, seleccione a opção UTF-8.
9. Toque em Guardar.

10.2.2 Ícones para destinos especiais próprios

Pode criar um ícone para cada subcategoria de destinos especiais próprios. Com este ícone os destinos desta subcategoria serão representados no mapa.

Estes ícones devem ser ficheiros gráficos com as seguintes características:

- Formato do ficheiro **bmp** (Bitmap) ou **png** (Portable Network Graphic)
- Tamanho máx. 40x25 Pixels

Os ficheiros gráficos devem ser memorizados na mesma pasta como os ficheiros com os destinos especiais.

O nome do ficheiro deve ser igual ao nome da categoria.

Exemplo:

Os destinos da subcategoria **XYZ** estão memorizados no ficheiro 'XYZ.csv'. No mapa, eles são representados pelo ícone 'XYZ.bmp'.

10.2.3 POI-Import: Transmitir destinos especiais próprios ao aparelho de navegação

Os ficheiros com destinos especiais próprios elaborados por você e os ícones correspondentes ainda devem ser transferidos ao aparelho de navegação. Isso pode ser efectuado confortavelmente com o software ***Fresh***, que pode baixar gratuitamente da página da Internet www.garmin.com/pid.

10.3 Tracks

Pode registar qualquer percurso que você deseja percorrer, mesmo se ele não se encontrar na rede rodoviária digitalizada.

Assim, você poderá registar um passeio de bicicleta e percorrê-lo novamente, mais tarde.

Tracks são memorizados no formato de dados KML. KML é um formato de dados muito usado. Assim, você também poderá deixar Google Earth mostrar os seus tracks no seu PC.

Registar um track

Você poderá registar um track, se o mapa estiver aberto no modo **Navegação** ou no modo **Padrão**.

1. Toque em Opções > Serviços > Iniciar o registo.

   A janela **INICIAR O REGISTO** abre-se.

2. Introduza um nome para o registo planeado.

Nota: Para renomear tracks só letras latinas estão disponíveis.

3. Toque em Iniciar o registo.

   Partindo da sua posição actual, o aparelho de navegação registará o trajecto inteiro que você percorrer.

   Durante o registo o ícone REC (**Registo do track**) aparecerá na margem superior direita do visor.

   O trajecto registado é memorizado na lista **ROTAS E TRACKS MEMORIZADOS** no formato de dados KML. De lá ele poderá ser carregado a qualquer tempo.

Terminar um registo

1. Toque em Opções > Serviços > Terminar o registo.

   O registo é terminado. O trajecto registado é memorizado na lista **ROTAS E TRACKS MEMORIZADOS** no formato de dados KML. De lá ele poderá ser carregado a qualquer tempo.

Nota: O registo de um track só é interrompido pelo desligamento do aparelho de navegação. Se você quiser terminar o registo será absolutamente necessário proceder como descrito acima.

Utilizar um track para a navegação

Tracks memorizados podem ser carregados no âmbito dum planeamento da rota (veja "Carregar a rota ou o track", página 57).

Nota: Para planear a rota, todos os tracks memorizados no formato de dados KML são apropriados. Utilize ***Fresh*** para carregar tracks de outros oferecedores no seu sistema de navegação.

Nota: Se navegar ao longo de um track registado não será verificado se as mensagens TMC se referem ao track.

10.4 Estacionar perto do seu destino

O sensor de superfície (Estacionar) aparecerá no visor quando aproximar-se do seu destino. Este sensor de superfície será mostrado até depois de alcançar o destino, enquanto você encontrar-se na proximidade do seu do destino e o mapa não for fechado.

Nota: Nos veículos eléctricos, em vez do sensor de superfície (Estacionar) é mostrado o sensor de superfície (Estacionar Carregar).

O seguinte é possível:

10.4.1 Continuar a deslocar-se a pé

Você vê um estacionamento, estaciona o seu carro e deseja ir ao seu destino a pé.

1. Toque no sensor de superfície (Estacionar).
2. Toque em Modo de peão.

   A mensagem seguinte aparecerá: "A sua posição foi memorizada. Ela consta na lista 'Preferências' sob 'O meu veículo'. Com isso, sempre encontrará o seu veículo sem problemas."
3. Toque em OK.

   No mapa, a posição do seu carro é mostrada com uma pequena bandeira com estrela.

   A navegação continua a levá-lo ao seu destino no modo **Peão**.

10.4.2 Procurar um estacionamento

Você deseja ser levado a um estacionamento na proximidade do seu destino. De lá, você deseja ir a pé ao seu destino.

1. Toque no sensor de superfície (Estacionar).
2. Toque em Estacionar perto do destino.

   Uma lista abre-se. Ela contém os estacionamentos possíveis, classificados pela distância ao seu destino.
3. Toque no estacionamento, no qual deseja estacionar o seu carro.

   Informações mais detalhadas sobre este estacionamento serão mostradas.
4. Toque em Inserir.
5. Agora, a navegação o levará ao estacionamento seleccionado, no modo que corresponda com o perfil da rota seleccionado.
6. Toque em OK.

   No mapa, a posição do seu carro é mostrada com uma pequena bandeira com estrela.

A navegação continua a levá-lo ao seu destino no modo **Peão**.

Clever Parking: Informações actuais sobre as possibilidades de estacionamento

Algumas possibilidades de estacionamento estão marcadas com um estrela pequena (p.ex.). Para estes estacionamentos há outras informações, como p.ex. as horas de abertura ou a quantidade de estacionamentos para deficientes ou mulheres.

Nota: As informações de **Clever Parking** não estão disponíveis no modelo padrão. Mas é possível adquirí-las facilmente através do software ***Fresh***. Lá, estas informações também podem ser actualizadas regularmente. ***Fresh*** pode ser baixado gratuitamente da página da Internet www.garmin.com/pid.

10.4.3 Voltar ao destino

Você chegou no seu destino. A navegação está terminada. Por alguma razão você continuou a deslocar-se, por exemplo por que ainda não encontrou um lugar para parar. Agora, você deseja ser levado novamente ao seu destino.

1. Toque no sensor de superfície (Estacionar).
2. Toque em Último destino.

Agora, a navegação o levará ao destino original, no modo que corresponda com o perfil da rota seleccionado.

10.4.4 Carregar perto do destino

Você deseja ser levado a uma estação de carregamento na proximidade do seu destino. De lá, você deseja ir a pé ao seu destino.

1. Toque no sensor de superfície (Estacionar Carregar).
2. Toque em Carregar perto do destino.

   Uma lista abre-se. Ela contém as estações de carregamento possíveis, classificadas pela distância ao seu destino.
3. Toque na estação de carregamento, na qual deseja carregar o seu carro.

   Informações mais detalhadas sobre esta estação de carregamento serão mostradas.
4. Toque em Inserir.
5. Agora, a navegação o levará à estação de carregamento seleccionada, no modo que corresponda com o perfil da rota seleccionado.
6. Toque em OK.

   No mapa, a posição do seu carro é mostrada com uma pequena bandeira com estrela.

A navegação continua a levá-lo ao seu destino no modo **Peão**.

10.5 Na proximidade

Durante a navegação ou depois de abrir o mapa através do sensor de superfície Mostrar o mapa, poderá deixar mostrar uma lista dos destinos especiais, das preferências e das informações de trânsito da parte visível do mapa.

Nota: Esta função não estará disponível, se o mapa estiver aberto num dos modos **Procurar destino**, **Visualização prévia** ou **Reality View**.

1. Toque em um ícone no mapa que represente uma preferência ou uma informação de trânsito.

   A lista **NA PROXIMIDADE** abre-se. Ela contém todos os destinos especiais, as preferências ou informações de trânsito que se encontram numa circunferência estreita do ponto, em que você tocou.
2. Toque num registo da lista para receber informações detalhadas sobre ele.

Existem as seguintes possibilidades:

- Toque em Destino intermediário para ajustar o ponto seleccionado como destino intermediário. Então, a navegação primeiro irá a este destino intermediário.

  A seguir, a navegação continuará a viagem ao destino original. O sensor de superfície Destino intermediário só está disponível durante uma navegação.
- Toque em Iniciar a navegação para navegar ao ponto seleccionado.
- Toque em Abortar, para fechar a lista.

10.6 MyBest POI: Destinos especiais na rota

Nota: Esta função só está disponível durante uma navegação no modo **Veículo** (veja "Navegação no modo Veículo", página 67).

Pode determinar 3 categorias de destinos especiais para a função **Destinos especiais na rota**. Destinos especiais que se encontram na sua rota e correspondem com uma destas categorias podem ser mostrados rapidamente durante a navegação e seleccionados como destino intermediário.

10.6.1 Mostrar destinos especiais na rota

1. Toque no sensor de superfície (Destinos especiais na rota), mostrado no lado superior esquerdo do mapa (veja o item 2 em "Navegação no modo Veículo", página 67).

   A barra **Destinos especiais na rota** abre-se.

   Ela mostra ícones das 3 categorias de destinos especiais indicadas. Para cada categoria é mostrada a distância ao destino especial mais próximo. Além disso, a marcação na rota indica se o destino especial encontra-se no sentido do percurso para a direita ( ) ou para a esquerda ( ).

Nota: A barra **Destinos especiais na rota** fecha-se após alguns segundos.

Se a barra dever ficar aberta, toque no sensor de superfície (Fixar). O sensor de superfície mudará a (Fixado).

2. Toque numa das categorias para mostrar a lista com outros destinos especiais desta categoria.

A lista **DESTINOS ESPECIAIS NA ROTA** abre-se.

1 Na margem superior do visor encontram-se ícones das categorias, cujos destinos especiais estão disponíveis. O ícone da categoria actualmente seleccionada está salientado.

- Toque no ícone da categoria, cujos destinos especiais deseja mostrar.

2 A lista contém os 5 destinos especiais mais próximos da categoria indicada que se encontram na sua rota, classificados por distância (linha directa), em ordem decrescente. Com isso, o destino especial mais próximo é o registo inferior na lista.

3 Comando de voz: Abre a janela **COMANDO DE VOZ**, na qual poderá iniciar a busca por destinos especiais, por meio do comando por voz (também veja "Comando de voz", página 31).

Nota: Se o comando por voz não for possível para o idioma da superfície do utilizador, o sensor de superfície Comando de voz estará desactivado.

4 Para cada destino especial na lista poderão ser mostradas informações mais detalhadas.

- Toque no sensor de superfície (Info) à direita do destino especial correspondente (também veja "Informações sobre o destino", página 45).

5 Na margem esquerda do visor é mostrado um esquema da rota e da sua posição actual. As marcações na rota mostram a distância dos destinos listados à sua posição. As marcações mostram se o destino encontra-se no sentido do percurso para a direita ( ) ou para a esquerda ( ).

10.6.2 Navegar a um dos destinos

- Na lista, toque no destino especial ao qual você deseja navegar.

  O destino seleccionado é inserido como destino intermediário. A rota é calculada novamente. Depois de alcançar o destino intermediário, a navegação ao destino original poderá ser continuada.

10.6.3 Determinar as categorias

Pode ajustar as 3 categorias ou subcategorias para as quais destinos especiais na rota estarão disponíveis.

1. Na lista **DESTINOS ESPECIAIS NA ROTA**, toque em Ajustes.

   A janela **AJUSTES: DESTINOS ESPECIAIS NA ROTA** abre-se.

2. Toque no sensor de superfície (Lista) ao lado da categoria que deseja alterar.

   A lista das categorias de destinos especiais abre-se.

   Se houver subcategorias para uma categoria, o sensor de superfície (Lista) será mostrado novamente ao lado dela. Toque nele para mostrar as subcategorias.

3. Seleccione uma subcategoria.
4. Toque em OK.

   A janela **AJUSTES: DESTINOS ESPECIAIS NA ROTA** abre-se.

5. Toque em OK.
6. A lista **DESTINOS ESPECIAIS NA ROTA** abre-se. Se houver destinos especiais na rota para a categoria nova seleccionada, eles já serão mostrados na lista.
7. Toque em (Retroceder), para fechar a lista.

   O mapa abre-se.

10.7 Sightseeing

Atracções turísticas-**Sightseeing** são uma categoria especial de destinos especiais. Pode deixar indicar as atracções turísticas ao aproximar-se delas.

Nota: Instruções só são possíveis durante uma navegação ou quando o mapa estiver aberto no modo **Padrão**.

Activar as instruções sobre as atracções turísticas-Sightseeing

Pode ajustar se e como deverá ser instruído sobre as atracções turísticas-**Sightseeing**.

1. Na janela **NAVEGAÇÃO** toque em Outras funções > Ajustes > Navegação > Informação sobre destinos 'Sightseeing'.
2. Seleccione um dos ajustes seguintes:
   - Não: Não será instruído sobre as atracções turísticas-**Sightseeing**.
   - Só no visor: Ao aproximar-se de uma atracção turística **Sightseeing**, no mapa será mostrado o sensor de superfície

(Sightseeing) com o qual a janela **INFORMAÇÕES SOBRE O DESTINO** poderá ser aberta.
   - Informação oral nos destinos importantes: Nas atracções turísticas de interesse supra-regional uma descrição será lida em voz alta, logo que o sensor de superfície

(Sightseeing) aparecer.
   - Informação oral para todos destinos: Em todas as atracções turísticas da categoria uma descrição será lida em voz alta, logo que o sensor de superfície

(Sightseeing) aparecer.

Nota: No volume de fornecimento somente está incluída uma quantidade limitada de atracções túrísticas **Sightseeing**. Uma actualização com muitas atracções turísticas em 18 países europeus com informações pormenorizadas sobre cada atracção turística **Sightseeing** pode ser adquirida facilmente através do software ***Fresh***. ***Fresh*** pode ser baixado gratuitamente da página da Internet www.garmin.com/pid.

Nota: Descrições não podem ser lidas em todos os idiomas. Neste caso, os dois ajustes Informação oral nos destinos importantes e Informação oral para todos destinos não estarão disponíveis.

Nota: Durante uma navegação no modo **Peão** só receberá instruções se o seu destino for um destino-**Sightseeing** e se você estiver a aproximar-se do seu destino.

Mostrar informações sobre uma atracção turística-Sightseeing

- Ajustou que deseja ser informado sobre atracções turísticas-**Sightseeing** (veja "Activar as instruções sobre as atracções turísticas-Sightseeing", página 93).
- O mapa está aberto no modo **Navegação** ou no modo **Padrão**.

Ao aproximar-se de uma atracção turística **Sightseeing** o sensor de superfície 2,9 km (Sightseeing) aparecerá no mapa. A distância indicada mostra a distância até ao destino (linha directa). Dependendo do ajuste, uma descrição do destino será lida em voz alta.

- Toque no sensor de superfície 2,9 km (Sightseeing).

A janela **INFORMAÇÕES SOBRE O DESTINO** abre-se. Além de uma descrição elá também contém outras informações como p.ex. endereço, número de telefone ou horas de abertura.

Existem as seguintes possibilidades:

- Toque em (Informação oral) para iniciar ou parar a leitura da descrição em voz alta.
- Toque em (Mostrar no mapa) para ver as atracções turísticas no mapa.
- Toque em (Memorizar o destino) para memorizar as atracções turísticas na lista **PREFERÊNCIAS**.
- Toque no sensor de superfície para mostrar a imagem no modo de imagem inteira.

  Toque novamente na imagem para fechar o modo de imagem inteira novamente.
- Durante uma navegação: Toque em Destino intermediário para introduzir uma atracção turística como destino intermediário.
- Quando não estiver efectuando uma navegação: Toque em Iniciar a navegação para iniciar a navegação a esta atracção turística.
- Toque em Fechar para fechar novamente a janela **INFORMAÇÕES SOBRE O DESTINO** e voltar à visualização do mapa.

10.8 Rotas de Sightseeing

Rotas de Sightseeing são rotas pré-definidas com destinos de passeio com paisagens interessantes, de interesse cultural ou turístico, classificados em diversas categorias

Nota: O software de navegação só contém uma quantidade limitada de rotas de Sightseeing. Pode adquirir uma actualização com mais de 100 rotas de Sightseeing através de ***Fresh***. O software ***Fresh*** pode ser baixado gratuitamente da página da Internet www.garmin.com/pid.

1. Na janela **NAVEGAÇÃO** toque em Outras funções > Rotas de Sightseeing.

   A janela **ROTAS DE SIGHTSEEING** abre-se.
2. Indique o país em que deseja buscar rotas de Sightseeing (veja "Introduzir um destino", página 35).
3. Indique em qual categoria você deseja encontrar um a rota.

   A lista **DESIGNAÇÃO** abre-se. Ela contém as rotas da categoria indicada, em ordem alfabética.
4. Toque no nome da rota.

   A janela **INFORMAÇÕES DETALHADAS SOBRE A ROTA** abre-se.

   Nela é mostrado o nome da rota, o comprimento da rota, o tempo presumível do percurso e uma descrição sucinta da rota.

   - Toque em Info para receber uma descrição pormenorizada da rota.

   Toque em Fechar para abrir a janela **INFORMAÇÕES DETALHADAS SOBRE A ROTA** novamente.

O sensor de superfície Começar em… indica em qual ponto da rota a rota começa:

- primeiro: Partindo da sua posição actual, será guiado ao ponto de partida previsto do passeio de Sightseeing. A seguir, a navegação na rota seleccionada começará.
- mais perto: Da sua posição actual será guiado ao ponto da rota mais próximo do passeio seleccionado. A seguir, a navegação na rota seleccionada começará.

  O melhor ponto de partida é

  - o ponto da rota mais próximo, em caso de circuito.
  - o ponto final mais próximo (partida ou destino) da rota em caso de outra viagem.

5. Toque em Começar em… para seleccionar o outro ajuste.
6. Toque em Planear uma rota.

   A janela **ROTAS E TRACKS** abre-se (também veja: "Tracks e rotas com etapas", página 54).

   Aqui, receberá uma vista de conjunto das etapas individuais do passeio seleccionado e será indicada a ordem de sequência das etapas.

Também pode editar as etapas individuais. Pode juntar etapas novas, apagar etapas ou alterar a sua ordem. Informações detalhadas sobre o editar da rota constam no capítulo "Tracks e rotas com etapas" na página 54.

- Toque em Mostrar a rota.

  O mapa abre-se no modo **Visualização prévia** e você poderá iniciar a navegação na rota.

Informações detalhadas sobre o início da navegação e o mapa no modo **Visualização prévia** constam no capítulo "Mapa no modo Visualização prévia" na página 66.

10.9 Ajuda de emergência

Se chegar a um acidente ou tiver uma avaria, poderá ser necessário chamar ajuda rapidamente e indicar a posição actual ao posto competente.

- Na janela **NAVEGAÇÃO**, toque em Opções > Ajuda de emergência.

Quando estiver a efectuar uma navegação:

- Toque em Outras funções > Serviços > Ajuda de emergência.

A janela **AJUDA DE EMERGÊNCIA** abre-se.

Se a recepção GPS for suficiente para determinar a posição, o endereço e as coordenadas geográficas da sua posição actual serão mostrados.

- Toque em (Mostrar no mapa) para ver a sua posição actual no mapa.

Na metade inferior da janela encontram-se os sensores de superfície para 4 categorias: Posto de gasolina, Polícia, Hospital, Farmácia.

- Toque no sensor de superfície correspondente.

  O posto de ajuda mais próximo da categoria seleccionada é mostrado. A designação, o endereço, o número de telefone (caso conhecido) e a distância ao posto de ajuda são indicados.

Existem as seguintes possibilidades:

- Toque no sensor de superfície Mapa para ver a sua posição actual e o posto de ajuda no mapa. Assim, poderá receber uma vista de conjunto da rota de acesso.
- Toque em Iniciar a navegação. Será guiado directamente ao posto de ajuda indicado.
- Toque no sensor de superfície Chamar para fazer uma chamada directa ao número indicado.

Nota: A função Chamar só estará disponível, se o sistema de navegação estiver ligado a um telemóvel, via Bluetooth.

Informações detalhadas sobre a ligação a um telemóvel constam no capítulo "Conexão Bluetooth", na página 142.

- Com os sensores de superfície (Para cima) e (Para baixo) poderá seleccionar outros postos de ajuda da categoria seleccionada.

  Os postos de ajuda estão classificados pela sua distância à sua posição actual.

- Com o sensor de superfície (Retroceder), voltará à janela **AJUDA DE EMERGÊNCIA**.

Nota: Só são indicados os postos de ajuda a uma distância menor de 50 km da sua posição.

10.10 Status GPS, memorizar a posição actual

Na janela **STATUS GPS** encontra-se um resumo sobre os dados que o sistema de navegação extrai ou calcula dos sinais GPS recebidos.

O status GPS pode ser acessado através de várias opções.

- Toque em Opções > Status GPS.

A posição actual pode ser memorizada na lista **PREFERÊNCIAS**.

1. Toque em Memorizar posição.

   A janela de diálogo **MEMORIZAR O DESTINO SOB** abre-se.
2. Introduza um nome para o destino.
3. Toque em Memorizar.

10.11 Bloqueio

Durante a navegação, poderá bloquear uma parte do percurso a qualquer tempo, isso é deixar calcular uma rota em volta desta parte, p.ex. se o rádio informar sobre um congestionamento nesta parte do percurso.

Nota: O bloqueio só se aplica à navegação actual. Ele não surtirá mais efeito numa navegação nova.

Está a efectuar uma navegação. O mapa está aberto no modo **Navegação**.

1. Toque em Opções.

   São expostos sensores de superfície com diversas funções.

2. Toque em Bloqueio.

   O menu **BLOQUEIO** abre-se. Ele contém sensores de superfície com indicações de distância diferentes.

3. Indique a distância que deseja bloquear.

Nota: Se estiver a conduzir numa auto-estrada, a rota de desvio começará na próxima saída. Nos sensores de superfície está indicado até que acesso rodoviário o bloqueio se aplica.

A rota é calculada novamente. A parte do percurso bloqueada é evitada. Ela está caracterizada em cor vermelha no mapa.

Eliminar o bloqueio

- Toque em Opções > Desbloquear.

  O bloqueio é eliminado. A rota é calculada novamente. Agora, a parte do percurso que foi desbloqueada pode ser considerada novamente no cálculo.

10.12 Descrição do percurso

Antes do início da navegação ou durante a navegação, pode deixar mostrar a qualquer tempo uma descrição detalhada do percurso da rota calculada. Nesta lista, todas as indicações constam numa tabela.

O mapa está aberto no modo **Visualização prévia**:

- Toque em Opções > Descrição do percurso.

O mapa está aberto no modo **Navegação** ou no modo **Reality View**:

- Toque em Opções > Rota > Descrição do percurso.

A janela **DESCRIÇÃO DO PERCURSO** abre-se.

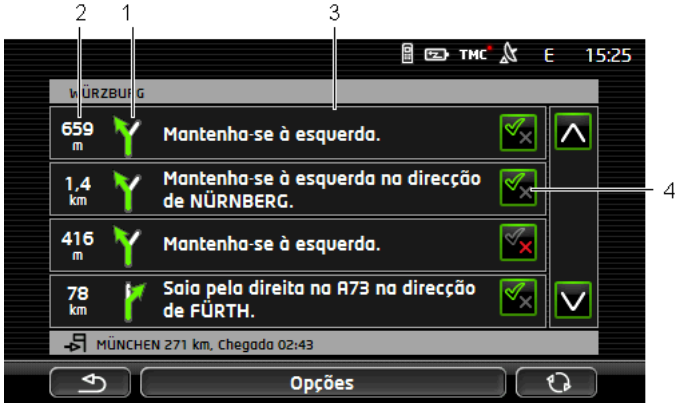

1 Representação esquemática do próximo cruzamento, no qual você deve virar.

2 Distância até este cruzamento.

3 Comando oral e eventualmente designação da rota à qual você deve virar.

4 Indica se você deseja passar pelo trajecto da rota correspondente.

(Permitir): O trajecto correspondente pode ser uma parte da rota.

(Proibir): A rota não deve passar pelos trajectos correspondentes.

Bloquear trajectos da rota

1. Toque nos trajectos da rota que não deseja percorrer, de maneira que o ícone (Proibir) apareça ao lado deles.
2. Toque em (Modificar a rota).

   O sistema de navegação calcula uma rota alternativa para evitar trajectos da rota. Na janela **DESCRIÇÃO DO PERCURSO**, as indicações do percurso são mostradas.
3. Toque em (Retroceder) para fechar novamente a janela **DESCRIÇÃO DO PERCURSO**.

Eliminar bloqueios e utilizar a rota original

O bloqueio dos trajectos pode ser eliminado a qualquer tempo.

- Na janela **DESCRIÇÃO DO PERCURSO**, toque em Opções > Calcular a rota original.

10.13 OD CNG Aviso de abastecer combustível

O aviso de abastecimento de gasolina estará activo, quando o mapa estiver aberto no modo **Padrão** ou no modo **Navegação**. Ele aparecerá, logo que a indicação da reserva de combustível aparecer no painel de instrumentos combinado do automóvel.

CNG Nos automóveis a gás natural o aviso de abastecimento pode aparecer para o tanque de gás e para o tanque de combustível. A seguir, um posto de abastecimento correspondente vai ser procurado.

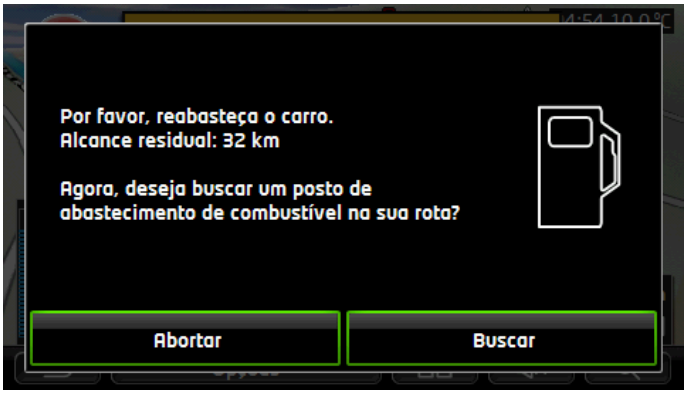

O alcance residual indicado depende do consumo actual.

- Toque em Abortar, se quiser abastecer o automóvel mais tarde.

Durante uma navegação (mapa no modo Navegação)

1. Toque em Buscar, se quiser ir a um posto de gasolina agora.

   A lista **DESTINOS ESPECIAIS NA ROTA** abre-se. Ela mostra os postos de gasolina mais próximos na sua rota.

2. Toque na designação do posto de gasolina ao qual deseja navegar.

   O posto de gasolina seleccionado é inserido como destino intermediário. A navegação para lá é iniciada. Depois de abastecer o automóvel, a navegação ao destino original poderá ser continuada.

Sem navegação (mapa no modo Padrão)

1. Toque em Buscar, se quiser ir a um posto de gasolina agora.

   A janela **DESTINO ESPECIAL NA PROXIMIDADE** abre-se. Ela mostra os postos de gasolina na sua proximidade.

2. Toque na designação do posto de gasolina ao qual deseja navegar.

   A navegação ao posto de gasolina é iniciada.

10.14 Sistema visual de estacionamento (OPS), Assistente de estacionamento

Nota: O assistente de estacionamento só estará disponível, se o seu automóvel possuir os sensores correspondentes. Alguns automóveis só têm sensores no lado traseiro, em outros carros a área em frente e atrás do carro pode estar dividida em várias zonas. Dependendo do automóvel, o assistente de estacionamento pode divergir da modelo representado no presente capítulo. Mas o seu funcionamento sempre é como descrito a seguir.

Nota: Informações sobre o assistente de estacionamento também constam no livro de bordo do seu automóvel na secção "OPS" ou "Sistema visual de estacionamento".

O assistente de estacionamento dá segurança ao manobrar, particularmente ao estacionar. Ele mostra a distância e a posição de obstáculos em frente e atrás do automóvel.

O assistente de estacionamento será ativado, quando for conduzido muito lentamente ou quando você mudar para a marcha a ré.

O espaço em frente e atrás do automóvel divide-se em várias zonas. Cada zona é monitorada por um sensor.



Ao aproximar-se de um obstáculo, a distância a cada um dos sensores será visualizada por barras amarelas. Quando aproximar-se muito do obstáculo, as barras ficarão vermelhas.

Além disso, um som será emitido, logo que a primeira barra colorida aparecer. O som de aviso consiste numa sequência de tons altos. Quanto mais próximo você estiver do obstáculo, tanto mais rápida ficará a sequência de tons. Quando a primeira barra vermelha aparecer, você ouvirá um ton contínuo.

- Toque no visor para ocultar o assistente de estacionamento.

Atenção: É possível que a distância de obstáculos muito finos, pontiagudos ou muito baixos não seja indicada correctamente. Obstáculos altos, como p.ex. galhos, eventualmente não serão reconhecidos. A utilização do assistente de estacionamento não desonera o condutor dos seus deveres de diligência.

Nota: A indicação visual e acústica do assistente de estacionamento será interrompida ou suprimida, quando um telemóvel estiver conectado ao aparelho de navegação e uma chamada for recebida.

10.15 Monitoração de portas

A monitoração das portas emitirá um aviso, quando uma porta do seu automóvel estiver aberta.

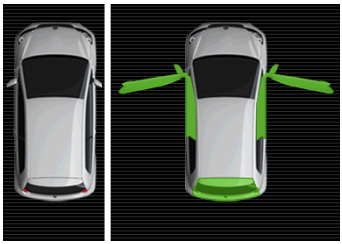

Se uma porta estiver aberta, ela será mostrada aberta e salientada.

- Toque no visor para ocultar a monitoração das portas.

Atenção: A monitoração das portas não desonera o condutor dos seus deveres de diligência.

Nota: A monitoração das portas será interrompida ou suprimida,

- quando um telemóvel estiver conectado ao aparelho de navegação e uma chamada for recebida,
- quando o assistente de estacionamento estiver activado.

10.16 E Funções especiais para automóveis eléctricos

10.16.1 Rota Parada múltipla

Nota: Esta função só estará disponível, quando

- o aparelho de navegação estiver inserido correctamente no suporte.
- a ignição do automóvel estiver ligada.
- a recepção GPS for suficiente para determinar a posição actual.

A rota Parada múltipla considera as estações de carregamento ao longo da rota e inclui as paradas de carregamento necessárias no cálculo da rota, se o destino estiver fora do alcance. Nisso, todas as estações de carregamento privadas (Preferências) e as estações de carregamento públicas registadas no mapa são consideradas.

Sob as seguintes circunstâncias, o cálculo de uma rota Parada múltiplaé oferecido:

- Não é possível alcançar o destino com o alcance actual do automóvel.
- Com o alcance actual do automóvel é possível acessar o destino, mas nenhuma outra estação de carregamento, a seguir.

Antes do início da navegação aparecerá uma janela, na qual você poderá optar por um rota Parada múltiplaou pela rota actual.

- Toque em Rota Parada múltiplapara deixar calcular uma rota com as paradas de carregamento necessárias.

Nota: Se o destino da rota Parada múltiplanão estiver memorizado como estação de carregamento pública ou privada, antes do início da navegação será perguntado se é possível carregar o automóvel lá (veja "Memorizar o destino e uma rota Parada múltiplacomo estação de carregamento privada", página 106).

Nota: O cálculo de uma rota Parada múltiplapode durar muito mais tempo do que o cálculo de uma rota normal.

Nota: Se a rede de estações de carregamento na região em que se encontra for muito escassa, eventualmente não será possível calcular uma rota Parada múltipla.

Se tiver introduzido um endereço completo ou um destino especial como destino, também será possível determinar, se o seu veículo pode ser carregado lá. Informações mais detalhadas constam no capítulo "Estações de carregamento privadas" na página 105.

Informações de trânsito

Se, durante a navegação, uma informação de trânsito nova se referir à sua rota Parada múltipla, o sensor de superfície Informações de trânsito aparecerá na margem direita do visor. Esta informação de trânsito será processada no modo automático (veja "Visualização prévia TMC", secção "Cálculo novo: Automaticamente", página 110).

10.16.2 Aviso de alcance

Nota: Esta função só estará disponível, se:

- a recepção GPS for suficiente para a determinação da posição
- o aparelho de navegação estiver inserido correctamente no suporte.
- a ignição do automóvel estiver ligada.
- o aviso de alcance tiver sido ativado nos ajustes

O sistema detecta continuamente o alcance actual e emite um aviso, se somente houver mais um alcance pequeno ao chegar no destino, no destino intermediário ou na próxima estação de carregamento.

Nota: O alcance residual pode ser indicado a qualquer tempo na janela **COMPUTADOR DE BORDO**.

- Na janela **INÍCIO** toque em Veículo > Computador de bordo (também veja "Computador de bordo", página 116).

Activar o aviso de alcance

1. Na janela **NAVEGAÇÃO**, toque em Opções > Ajustes > Navegação.
2. Coloque o valor do ajuste Aviso de alcance em Sim.

Aviso de alcance durante a navegação

Será avisado, quando um dos seguintes casos ocorrer:

- Só mais uma estação de carregamento ou o endereço próprio está dentro do alcance
- A próxima estação de carregamento e o endereção próprio estão fora do alcance
- Após a chegada no destino só haverá mais um alcance pequeno. A próxima estação de carregamento ou o endereço próprio ainda está dentro do alcance.
- Após a chegada no destino só haverá mais um pequeno alcance. A próxima estação de carregamento e o endereço próprio estão fora do alcance.

Isto poderá ser caso, se, p. ex. você ligar a climatização ou o aquecimento durante o percurso e gastar mais energia do que no início da navegação.

Nota: A rede de estações de carregamento é ampliada continuamente. No cálculo, o aparelho de navegação só pode considerar as estações de carregamento que constam no material de mapas (estação de carregamento públicas) ou que você memorizou como estações de carregamento (estações de carregamento privadas na lista **PREFERÊNCIAS**, veja "Estações de carregamento privadas", página 105).

Se uma estação de carregamento estiver dentro do alcance actual, será perguntado, se deseja aceder a esta estação como próximo destino.

- Toque em Calcular, se quiser fazer uma parada de carregamento lá.

  A rota é calculada. A seguir, a navegação à estação de carregamento será iniciada

Depois de carregar o automóvel, a navegação ao destino original será continuada.

Aviso de alcance sem cálculo

Será avisado, se um dos seguintes casos ocorrer:

- Só mais uma estação de carregamento ou o endereço próprio está dentro do alcnce
- A próxima estação de carregamento e o endereção próprio estão fora do alcance

Se uma estação de carregamento estiver dentro do alcance actual, será perguntado, se deseja acessar esta estação de carregamento agora.

- Toque em Calcular, se quiser fazer uma parada de carregamento lá.

  A rota é calculada. A seguir, a navegação à estação de carregamento será iniciada.

10.16.3 Estações de carregamento privadas

Pode memorizar destinos de navegação como estações de carregamento privadas. Muitas vezes trata-se de endereços de parentes, de um segundo domicílio ou do lugar de trabalho.

Estações de carregamento privadas são tomadas em consideração no cálculo de rotas Parada múltipla e no cálculo de avisos de alcance. Se estiver a procurar uma estação de carregamento na proximidade da sua posição actual, as estações de carregamento públicas e privadas serão listadas.

Memorizar o destino e uma rota Parada múltiplacomo estação de carregamento privada

Se o destino de uma rota Parada múltiplanão estiver memorizado como estação de carregamento pública ou privada, será perguntado no início da navegação, se deseja carregar o seu automóvel lá.

- Toque em Não, se não for possível carregar o automóvel lá.

  O destino não será memorizado como estação de carregamento. No cálculo da rota Parada múltiplauma estação de carregamento na proximidade do destino será incluída.

- Toque em Só esta vez, se puder carregar o seu automóvel lá, mas não quiser memorizar isto.

  O destino não é memorizado como estação de carregamento. Mas para a navegação actual, ele será considerado como estação de carregamento.

- Toque em Sempre (como preferência), se puder carregar o seu automóvel lá, a qualquer tempo.

  Este destino será memorizado na lista **PREFERÊNCIAS** como **Estação de carregamento privada**. Ele será tomado em consideração como estação de carregamento normal em todas as navegações futuras.

Marcar preferências como estações de carregamento

Pode marcar qualquer uma das preferências como estação de carregamento. Dado o caso, memorize o seu destino de navegação na lista **PREFERÊNCIAS** (veja "Memorizar destino", página 51).

1. Na janela **NAVEGAÇÃO**, toque em Meus destinos > Preferências.
2. Toque na preferência que deseja marcar como estação de carregamento.

   A janela **INFORMAÇÕES DETALHADAS SOBRE O DESTINO** abre-se.
3. Toque em Opções > Estação de carregamento.

   A janela **ESTAÇÃO DE CARREGAMENTO** abre-se.

- Toque em Não, se um carregamento não for possível nesta preferência.
- Toque em Estação de carregamento normal, se puder carregar o seu automóvel em velocidade normal nesta preferência. Isto é possível em algumas tomadas de corrente domésticas e na maioria das estações de carregamento públicas com corrente alternada (AC).

  A preferência é memorizada como estação de carregamento. Na lista **PREFERÊNCIAS** ela está marcada com o símbolo (Estação de carregamento normal).

- Toque em Estação de carregamento rápido, se puder carregar o seu automóvel a alta velocidade nesta preferência. Geralmente isto é possível nas estações de carregamento com corrente contínua (DC) e conexão Combo.

  A preferência é memorizada como estação de carregamento. Na lista **PREFERÊNCIAS** ela está marcada com o símbolo (Estação de carregamento rápido).

4. Toque em OK.

Nota: O endereço próprio sempre é marcado com uma pequena casa, mesmo se ele estver memorizado como estação de carregamento.

10.17 CNG Funções especiais para automóveis a gás natural

Nota: As funções descritas a seguir só tomam o alcance do tanque de gás em consideração. O conteúdo do tanque de gasolina não é considerado no cálculo do alcance.

10.17.1 Rota Parada múltipla

Nota: Esta função só estará disponível, quando

- o aparelho de navegação estiver inserido correctamente no suporte.
- a ignição do automóvel estiver ligada.
- a recepção GPS for suficiente para determinar a posição actual.

Rotas Parada múltiplasão rotas com paradas intermediárias em postos de abastecimento de gás natural.

Sob algumas circunstâncias não é posssível calcular uma rota Parada múltipla.

- Não é possível alcançar o destino com o alcance actual do tanque de gás.
- É possível alcançar o destino com o alcance actual, mas a seguir não é mais possível alcançar um posto de abastecimento de gás natural.

Neste caso, antes do início da navegação aparecerá uma janela, na qual poderá optar por ou contra uma rota Parada múltipla.

- Toque em Rota Parada múltipla para deixar calcular uma rota com as paradas de abastecimento necessárias.

Nota: O cálculo de uma rota Parada múltiplapode durar muito mais tempo do que o cálculo de uma rota normal.

Activar as rotas Parada múltipla

1. Na janela **NAVEGAÇÃO**, toque em Opções > Ajustes > Navegação.
2. Coloque o valor do ajuste Rotas Parada múltipla em Sim.

Informações de trânsito

Se, durante a navegação, uma informação de trânsito nova se referir à sua rota Parada múltipla, o sensor de superfície Informações de trânsito aparecerá na margem direita do visor. Esta informação de trânsito será processada no modo automático (veja "Visualização prévia TMC", secção "Cálculo novo: Automaticamente", página 110).

10.17.2 Aviso de alcance

Nota: Esta função só estará disponível, se:

- a recepção GPS for suficiente para a determinação da posição
- o aparelho de navegação estiver inserido correctamente no suporte.
- a ignição do automóvel estiver ligada.
- o aviso de alcance tiver sido ativado nos ajustes

O sistema verifica continuamente o alcance actual do tanque de gás e emitirá um aviso, se este alcance só for suficiente para alcançar o seu destino ou o próximo posto de abastecimento de gás natural. Isto sempre será assumido, quando a distância ao destino ou ao posto de abastecimento de gás natural montar a mais de 90% do alcance actual do tanque de gás.

Nota: O alcance residual pode ser indicado a qualquer tempo na janela **COMPUTADOR DE BORDO**.

- Na janela **INÍCIO** toque em Veículo > Computador de bordo (também veja "Computador de bordo", página 116).

Activar o aviso de alcance

1. Na janela **NAVEGAÇÃO**, toque em Opções > Ajustes > Navegação.
2. Coloque o valor do ajuste Aviso de alcance em Sim.

Aviso de alcance durante a navegação

Será avisado, se um dos seguintes casos ocorrer:

- O alcance do tanque de gás está a reduzir-se tão rapidamente, que apenas poderá alcançar o seu destino.
- Está a navegar numa rota com várias etapas. O alcance do tanque de gás está a reduzir-se tão fortemente, que apenas poderá alcançar o seu destino intermediário.

- O alcance do tanque de gás está a reduzir-se tão fortemente que apenas poderá alcançar o próximo posto de abastecimento de gás.

Isto poderá ser o caso, se gastar mais gás natural, do que calculado no início da navegação.

Se um posto de abastecimento de gás estiver dentro do seu alcance, será perguntado se deseja acessar este posto de abastecimento a seguir.

- Toque em Calcular, se quiser fazer uma parada de abastecimento lá.

  A rota é calculada. A seguir, a navegação ao posto de abastecimento é iniciada.

Depois de abastecer o automóvel, a navegação ao seu destino original poderá ser continuada.

Aviso de alcance sem cálculo

Será avisado, se o alcance do tanque de gás reduzir-se tanto, que apenas será mais possível acessar o próximo posto de abastecimento de gás natural.

Se um posto de abastecimento de gás natural estiver dentro do seu alcance, será perguntado se deseja acessar este posto de abastecimento a seguir.

- Toque em Calcular, se quiser fazer uma parada de abastecimento lá.

  A rota é calculada. A seguir, a navegação ao posto de abastecimento é iniciada.

10.18 TMC (Informações de trânsito)

Devido ao seu receptor TMC integrado, o sistema de navegação dispõe de informações de trânsito actuais. Caso necessário, ele poderá modificar a rota dinamicamente, p.ex. para evitar um congestionamento.

Nota: Em muitos países europeus, TMC está disponível gratuitamente. Em alguns países, PremiumTMC sujeito a emolumentos é oferecido (exclusiva ou suplementarmente) e promete ser muito mais rápido e mais actual.

Os serviços PremiumTMC da TrafficMaster (RU) e ViaMichelin (F) já estão incluídos no volume de fornecimento.

Pode assinar os outros serviços PremiumTMC facilmente, através do software ***Fresh***. ***Fresh*** pode ser baixado gratuitamente da página da Internet www.garmin.com/pid.

Pode receber informações de trânsito do servidor ***Live***. Lá, entre outros, dados anónimos Floating Car Data de muitos utilizadores são avaliados pelos serviços ***Live***.

Assim, congestionamentos poderão ser reconhecidos e evitados mais rapida e fiavelmente. A avaliação dos dados Floating Car Data também ajuda a calcular a hora de chegada presumível de maneira mais exacta.

Nota: A fonte, da qual o aparelho de navegação recebe as informações de trânsito consta no ícone correspondente (**TMC** ou **Traffic Live**) no lado superior direito do visor (veja "Informações de trânsito", página 25).

Se não usar os serviços ***Live***, não receberá mais informações de trânsito.

- Coloque os ajustes Receber informações de trânsito em de emissoras de rádio.
- Se voltar a usar os serviços ***Live*** e o ajuste Receber informações de trânsito estiver posto em de emissoras de rádio, deverá pôr novamente o ajuste em dos serviços Live (veja "Configurar os serviços Live", página 162).

10.18.1 Visualização prévia TMC

Se, durante a navegação, uma informação de trânsito nova se referir à sua rota, o sensor de superfície Informações de trânsito aparecerá na margem direita do visor.

Cálculo novo: Automaticamente

Se tiver seleccionado o valor Automaticamente para o ajuste Cálculo novo, a distância não será indicada no sensor de superfície. O impedimento de trânsito será evitado automaticamente, se uma redução do tempo do percurso for obtido com um esforço razoável. Caso contrário, a informação de trânsito será ignorada.

Cálculo novo: A pedido

Se tiver seleccionado o valor A pedido, a distância até ao bloqueio de trânsito comunicado será indicada no sensor de superfície.

Nota: Durante a navegação numa rota Parada múltiplaos impedimentos de trânsito serão evitados automaticamente, se isso levar a uma redução do tempo do percurso com meios adequados.

O sensor de superfície ficará vermelho, quando a distância for menor que 50 km.

- Toque no sensor de superfície

(Informações de trânsito).

  A janela **VISUALIZAÇÃO PRÉVIA TMC** abre-se. Ela mostra uma parte do mapa com a parte do percurso afectada pela informação. Se perdas de tempo consideráveis forem temidas, também será mostrada uma rota alternativa.

Aumentar o zoom: A parte do mapa mostrada ficará maior, mas menos detalhes serão mostrados.

Reduzir o zoom: A parte do mapa mostrada ficará menor, mas mais detalhes serão mostrados.

A secção original do mapa: A parte original do mapa será mostrada novamente.

- Toque no sensor de superfície da rota que deseja seguir.

  - ou -

- Toque no sensor de superfície Detalhes.

  A janela **INFORMAÇÕES DE TRÂNSITO** abre-se (veja "Mostrar as informações de trânsito", página 112).

Nota: Se tocar num símbolo de trânsito (na figura:) na parte do mapa da janela **VISUALIZAÇÃO PRÉVIA TMC**, uma janela com informações detalhadas sobre esta mensagem se abrirá (veja "Ver os detalhes duma mensagem individual", página 114).

Cálculo novo: A pedido

O sensor de superfície Informações de trânsito será mostrado em verde, quando o impedimento de trânsito não existir mais ou estiver a ser evitado.

- Toque no sensor de superfície (Informações de trânsito).

  A janela **VISUALIZAÇÃO PRÉVIA TMC** abre-se (veja acima). Agora, poderá deixar mostrar o caminho de volta à rota original ou continuar a percurso no desvio.

10.18.2 Mostrar as informações de trânsito

As mensagens de trânsito actuais podem ser acessadas através das opções de muitas janelas.

- Na janela **NAVEGAÇÃO**, toque em Opções > Trânsito.

  A janela **INFORMAÇÕES DE TRÂNSITO** abre-se.

Com os sensores de superfície (Para cima) e (Para baixo) você poderá folhear a lista das informações.

- Toque em (Retroceder) para fechar novamente a janela **INFORMAÇÕES DE TRÂNSITO**.

1 No ícone **TMC** poderá ver, que as informações listadas são emitidas por emissoras de rádio. Se receber informações de trânsito dos serviços ***Live***, o ícone **Traffic Live** aparecerá. (veja "Informações de trânsito", página 25)

2 O sensor de superfície Informações de trânsito mostra o tipo de informações de trânsito listadas e a quantidade de mensagens existentes.

- Toque em Informações de trânsito para determinar quais informações deverão ser mostradas.

3 Esta marcação indica que a mensagem correspondente é proveniente do provedor de PremiumTMC.

4 Aqui verá a gravidade do impedimento:

vermelho: A parte do trajecto afectado não pode ser percorrida ou só poderá ser percorrida com uma perda de tempo considerável (mais de 30 minutos), devido ao impedimento. Isso poderá ser o caso se houver bloqueios de uma ou várias faixas de rodagem devido a um acidente.

amarelo: Não é impossível percorrer a rota por causa do impedimento, mas atrasos consideráveis são prováveis (10-30 minutos). Isso poderá ser o caso se houver trânsito congestionado.

Sem cor: O obstáculo não é considerado grave. Isso poderá ser o caso se trânsito congestionado num percurso muito curto foi sinalizado, se postes de socorro falharam ou se estacionamentos estiverem bloqueados.

5 Aqui verá a sua distância até ao impedimento. Se o impedimento não encontrar-se na sua rota ou se uma rota de desvio já foi calculada para este impedimento, a distância em linha aérea será indicada.

6 Aqui verá em qual país o impedimento existe.

Nota: A maioria das emissoras de rádio só dá informações de trânsito sobre o país delas.

7 O impedimento sinalizado é representado como sinal de trânsito.

8 Aqui é indicada a estrada afectada.

9 Aqui você vê em qual parte do percurso da estrada o impedimento se encontra.

10 O sistema de navegação pode Evitar ( ) ou Ignorar ( ) os impedimentos na rota. O sensor de superfície mostra o respectivo status. Toque no sensor de superfície para seleccionar o outro ajuste.

11 (Mostrar no mapa): Este sensor de superfície só estará disponível, quando pelo menos uma das informações indicadas se referir à sua rota. Toque neste sensor de superfície para abrir a janela **VISUALIZAÇÃO PRÉVIA TMC** (veja "Visualização prévia TMC", página 110).

10.18.3 Ver os detalhes duma mensagem individual

- Toque numa mensagem para ver os detalhes.

O sistema de navegação lerá a informação de trânsito em voz alta, quando a vista detalhada for aberta. Mas a leitura em voz alta não é possível em todos os idiomas.

- Toque no sensor de superfície (Mostrar no mapa) para ver a parte do percurso afectada no mapa.

10.18.4 Ajustes informações de trânsito

- Na janela **INFORMAÇÕES DE TRÂNSITO**, toque em Ajustes.

Na janela **AJUSTES INFORMAÇÕES DE TRÂNSITO**, pode ajustar ou configurar a emissora TMC, para determinar se e como a recepção da informação de trânsito correspondente influenciará a sua rota.

Modo de sintonização

Toque em Modo de sintonização e determine o ajuste da emissora, da qual as informações de trânsito serão recebidas.

- Automático: Com os sensores de superfície de setas na área Emissora, poderá ajustar uma outra emissora. O sistema procurará uma outra emissora, se a recepção ficar ruim.
- Manter a emissora: Com os sensores de superfície de setas na área Emissora, poderá ajustar uma outra emissora. O sistema procurará a mesma emissora numa outra frequência, se a recepção ficar ruim.
- Manter a frequência: Com os sensores de superfície de seta na área Emissora, poderá ajustar uma outra frequência. O sistema não procurará uma outra emissora, se a recepção ficar ruim.

Cálculo novo

Toque em Cálculo novo e determine como devem ser consideradas as mensagens de trânsito novas que influenciam a sua rota.

- Automaticamente: Uma rota alternativa é calculada automaticamente. Você será informado sobre o cálculo novo da rota.
- A pedido: Uma comunicação do aparelho de navegação indica que uma informação de trânsito se refere à sua rota. No visor, o campo Informações de trânsito indica a distância até ao impedimento de trânsito avisado.

  Toque no campo Informações de trânsito. Então, você poderá determinar se uma rota alternativa deverá ser calculada ou não.

10.19 Livro de percursos

Você pode deixar o seu aparelho de navegação manter um livro de percursos. O livro de percursos é registado no ficheiro "*Logbook.xls*". Ele pode ser aberto com Microsoft Excel. Cada percurso registado é juntado a este ficheiro como registo novo no fim da tabela.

O ficheiro "*Logbook.xls*" é criado no primeiro registo dum percurso no directório "NAVIGON\Logbook". Se você apagar, remover ou dar um nome novo a este ficheiro, um ficheiro novo será criado no próximo registo dum percurso.

Registar percursos

Pode deixar registar automaticamente todos os percursos.

1. Na janela **NAVEGAÇÃO**, toque em Opções > Ajustes > Navegação.
2. Coloque os ajustes Livro de percursos em Sim.
3. Toque em OK.

A partir de agora, todos os percursos serão registados, até você colocar o ajuste Livro de percursos em Não. Mesmo assim, é possível excluir percusos individuais do registo.

O sistema de navegação também registrará as viagens, quando você não navegar. O pressuposto é que o sistema de navegação esteja ligado e receba sinais GPS.

Antes do percurso

Se todos os percursos forem registados no livro de percursos, uma janela, na qual todas as informações necessárias para este percurso poderão ser introduzidas, se abrirá. Também poderá determinar que este percurso não seja registado.

- Se não quiser registar este percurso, toque em X (Abortar).

  - ou -

1. No campo Motivo da viagem, seleccione um dos motivos de viagem possíveis.
2. No campo Assento livro de percursos, introduza uma designação para este registo, por exemplo "Percurso ao cliente X".
3. Toque em Posição do velocímetro.
4. Introduza a quilometragem do seu automóvel.
5. Toque em Iniciar.

   A navegação será iniciada.

11 Veículo

Quando o suporte estiver fixado correctamente no automóvel e o aparelho de navegação estiver inserido, ele oferecerá muitas funções inovadoras, com as quais poderá controlar os dados do seu automóvel e avaliar o seu estilo de condução.

Poderá usar estas funções, se os seguintes pressupostos estiverem satisfeitos:

- O suporte do aparelho de navegação está fixado correctamente no automóvel (veja "Montagem do aparelho de navegação", página 14)
- O aparelho de navegação está inserido correctamente no suporte (veja "Inserir o suporte", página 14)
- A ignição do automóvel está ligada.

11.1 Computador de bordo

O computador de bordo mostra os dados de condução e de consumo do seu automóvel.

11.1.1 Abrir o computador de bordo

1. Dado o caso, toque em (Menu principal), para abrir a janela **INÍCIO**.
2. Na janela **INÍCIO**, toque em Veículo > Computador de bordo.

   A janela **COMPUTADOR DE BORDO** abre-se.

O computador de bordo mostra os seguintes dados:

- Velocidade média
- Trajecto percorrido
- Alcance residual
- Consumo médio
- Tempo do percurso
- Consumo actual

  CNG Nos automóveis equipados para serem operados a gás natural, é indicado o alcance total. Para a indicação separada do alcance com gás e do alcance com gasolina toque no ícone (Info).

No sensor de superfície na margem inferior do visor você poderá ver se os dados indicados se referem ao percurso actual (**Desde o início**) ou ao período de tempo desde o último reset dos dados (**A longo prazo**).

11.1.2 Seleccionar o período de tempo

Toque na janela **COMPUTADOR DE BORDO** no sensor de superfície **Período de tempo** (ele contém a inscrição Desde o início ou A longo prazo).

Seleccione o período de tempo, para o qual os dados deverão ser mostrados.

- Desde o início: Este período de tempo corresponde com a memória **1** do indicador multifunções do instrumento combinado. Este período de tempo sempre será iniciado, quando a ignição esteve desligada por 2 ou mais horas.
- A longo prazo: Este período de tempo corresponde com a memória **2** do indicador multifunções do instrumento combinado. Ele sempre será iniciado novamente, quando um dos seus valores máximos for excedido. Informações mais detalhadas constam no manual de instruções do seu automóvel.

11.2 OD CNG Status

O aparelho de navegação pode representar dois instrumentos redondos. Você pode ajustar os instrumentos que serão mostrados.

11.2.1 Abrir a janela Status

1. Dado o caso, toque em (Menu principal), para abrir a janela **INÍCIO**.
2. Na janela **INÍCIO**, toque em Veículo > Status.

   A janela **STATUS** abre-se. Ela mostra dois instrumentos redondos.

11.2.2 Configurar a janela Status

O aparelho de navegação pode mostrar os seguintes instrumentos:

- Taquímetro
- Temperatura do refrigerante
- Temperatura exterior

Nota: É possível que o seu automóvel não suporte todos os instrumentos que podem ser mostrados pelo aparelho de navegação. Neste caso, a selecção será limitada.

1. Na janela **STATUS** toque em Opções > Instrumento 1, para configurar o instrumento redondo esquerdo.

   - ou -

   ► Na janela **STATUS** toque em Opções > Instrumento 2, para configurar o instrumento redondo direito.

   - ou -

   ► Na janela **STATUS** toque no instrumento redondo que deseja configurar novamente.

   A lista **INSTRUMENTO 1** ou **INSTRUMENTO 2** abre-se. Ela contém todos os instrumentos que podem ser mostrados. O instrumento actualmente mostrado está marcado.
2. Toque no instrumento que deve ser mostrado.
3. Toque em OK.

11.3 E Aplicações para automóveis eléctricos

11.3.1 Abrir as aplicações para automóveis eléctricos

1. Dado o caso, toque em (Menu principal), para abrir a janela **INÍCIO**.
2. Na janela **INÍCIO**, toque em Veículo > Elétrica.

   Abre-se a última aplicação activada para automóveis eléctricos.

   Na margem inferior da tela um sensor de superfície mostra o nome da aplicação activa: Gestão elétrica, Fluxo de energia ou Recuperação.

   ► Toque neste sensor de superfície para abrir uma das aplicações inactivas.

11.3.2 Fluxo de energia

Esta aplicação mostra uma gráfica dos estados de carregamento e consumo do seu automóvel.

► Abra a aplicação Fluxo de energia (veja "Abrir as aplicações para automóveis eléctricos", página 118).

Será mostrada uma apresentação animada dos estados de carregamento e consumo actuais do seu automóvel. Da representação da bateria poderá ser deduzido o nível de enchimento dela.

Os seguintes estados podem ser mostrados:

Condução

O automóvel está a conduzir, o condutor está a acelerar.

Energia da bateria está a ser consumida.

Recuperação



O automóvel está a rolar e é travado pelo condutor ou pelo travão do motor.

Energia recuperada.

Nenhum fluxo de energia

O automóvel está parado ou a planar ou a ignição está desligada.

Energia não é nem consumida, nem recuperada.

11.3.3 Gestão elétrica

Esta aplicação pode ser usada para planear carregamentos e a climatização de acordo com o seu tempo de partida. Além disso, podem ser determinadas posições de carregamento para atribuí-las a estes tempos de partida.

- Abra a janela **GESTÃO ELÉTRICA** (veja "Abrir as aplicações para automóveis eléctricos", página 118).

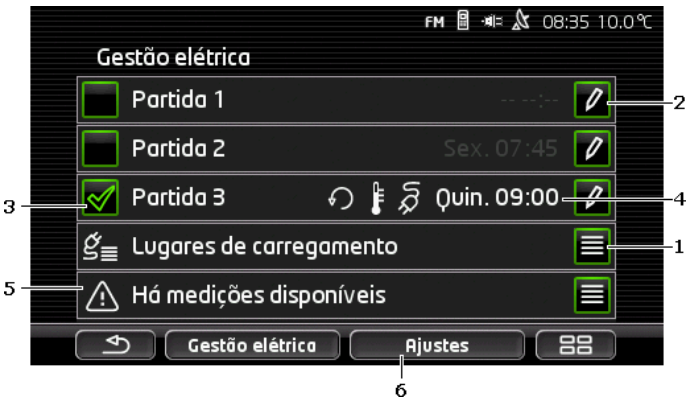

1 Abre a janela **LUGARES DE CARREGAMENTO**. Toque neste sensor de superfície para executar uma das seguintes acções:

- Ajustar uma posição de carregamento nova (veja "Ajustar uma posição de carregamento", página 121).

- Editar uma posição de carregamento (veja "Editar a posição de carregamento", página 124).
- Apagar uma psosição de carregamento (veja"Apagar a posição de carregamento", página 125).

2 Abre a janela **PARTIDA**. Toque neste sensor de superfície para introduzir um tempo de partida e atribuí-lo a uma posição de carregamento (veja "Definir os tempos de partida ", página 122).

3 Active a caixa de controlo ao lado do tempo de partida que deseja utilizar.

4 Quando o tempo de partida estiver activado (veja o item 3), várias informações poderão ser mostradas, de acordo com os seus ajustes (da esquerda para a direita):

- (Repetir): o tempo de partida está determinado como série de datas, p. ex. 'cada segunda-feira às 7.30 horas'). Se se tratar de uma única data, este símbolo não será mostrado.
- (Ar condicionado): a climatização está activada.
- (Carregar): o carregamento da bateria está activado.
- Dia da semana: o dia da semana ajustado na determinação do tempo de partida.
- Hora: a hora ajustada na determinação do tempo de partida.

5 Se houver mensagens de falha para o carregamento da bateria ou a climatização, aqui será mostrado Há medições disponíveis.

- Toque no sensor de superfície (Lista) para ver as mensagens.

6 Abre a janela **AJUSTES**. Estes ajustes são ajustes básicos que se aplicam a todas as posições de carregamento (veja "Ajustes", página 123).

Ajustar uma posição de carregamento

Pode definir e memorizar até 10posições de carregamento. Posições de carregamento memorizadas podem ser atribuídas a um tempo de partida e ser editadas, renomeadas ou apagadas posteriormente. Uma posição de carregamento já está definida, os seus ajustes podem ser alterados a qualquer tempo.

1. Toque na janela **GESTÃO ELÉTRICA** no sensor de superfície (Lista) à direita do assento Lugares de carregamento.

   A lista **LUGARES DE CARREGAMENTO** abre-se.
2. Toque em Adicionar.
3. Introduza um nome para a posição de carregamento.

4. Toque em (Memorizar).

   A janela **LUGAR DE CARREGAMENTO** abre-se. Lá, poderá determinar os seguintes ajustes para a posição de carregamento nova:

   - Ar condicionado: Active a caixa de controlo ao lado deste ajuste, se a temperatura no automóvel já dever ter alcançado um valor determinado no momento da partida. Para determinar a temperatura proceda como descrito em "Climatização temperatura-alvo", página 124.
   - Carregar: Active a caixa de controlo ao lado deste ajuste, se a bateria do automóvel já dever ter sido carregada até um estado de carregamento determinado no momento da partida. O estado de carregamento corresponde com o valor do ajuste Limite superior da carga da bateria.
   - Limite superior da carga da bateria: Este ajuste só estará activo, quando o ajuste Carregar estiver activado. Aqui será determinado o estado de carregamento da bateria que deverá ter sido alcançado no momento da partida. Toque no ajuste e seleccione o valor desejado (0 % - 100 %).
   - Corrente de carregamento: Determine aqui, com qual amperagem poderá ser carregado na estação de carregamento. Toque no ajuste e seleccione o valor correcto (5 A, 10 A, 13 A ou 16 A).
   - Electricidade à tarifa nocturna: Active a caixa de controlo ao lado deste ajuste, se uma tarifa de electricidade nocturna a preço mais favorável for disponível. A seguir, toque no ajuste e introduza, por meio dos sensores de superfície (Para cima) e (Para baixo), quando a tarifa de electricidade noctura começa e termina. Então, a bateria será carregada, de preferência, durante este período de tempo.

5. Toque em Memorizar, para memorizar os ajustes para a posição de carregamento.

   A lista **LUGARES DE CARREGAMENTO** abre-se. A posição de carregamento nova é mostrada na lista.

6. Toque em Retroceder para abrir a janela **GESTÃO ELÉTRICA**.

Definir os tempos de partida

Pode definir 3 tempos de paritda para os processos de carregamento e os sistemas de climatização. Uma posição de carregamento pode ser atribuída a cada tempo de partida. Além disso, pode determinar, se se trata de uma data repetida.

1. Na janela **GESTÃO ELÉTRICA** toque no sensor de superfície (Alterar) à direita ao lado do tempo de partida a ajustar.

   A janela **PARTIDA** abre-se.
2. Ajuste a hora, na qual o carregamento ou a climatização devem estar concluídos, com ajuda dos sensores de superfície (Para cima) e (Para baixo).
3. Toque no sensor de superfície correspondente para ajustar o dia da semana.
4. Se quiser determinar que a data introduzida é uma série de datas, p. ex. 'todas as segunda-feiras à 7.30 horas", active o sensor de superfície (Repetir) na margem superior direita da tela. Também pode seleccionar vários dias da semana, p. ex. para ajustar uma data para 'todos os sábados e domingos às 9.00 horas'.
5. Eventualmente atribua uma outra posição de carregamento ao tempo de partida (veja a secção seguinte).

Atribuir a estação de carregamento

Uma posição de carregamento determinada está atribuída a cada tempo de partida. É possível alterar esta atribuição.

1. Na janela **GESTÃO ELÉTRICA**, toque no sensor de superfície (Alterar) à direita do tempo de partida, ao qual deseja atribuir uma posição de carregamento.

   A janela **PARTIDA** abre-se.
2. Para atribuir uma outra posição toque no sensor de superfície (Atribuir um lugar de carregamento).

   A lista **LUGARES DE CARREGAMENTO** abre-se.
3. Toque na posição de carregamento desejada para seleccioná-la.

   A janela **PARTIDA** abre-se novamente.
4. Toque em Memorizar.

   A janela **GESTÃO ELÉTRICA** abre-se.

Ajustes

Nota: Os seguintes ajustes não podem ser determinados para uma estação de carregamento individual. Eles se aplicam da mesma forma a todas as posições de carregamento.

- Na janela Ajustes, toque em **GESTÃO ELÉTRICA**.

  A janela **AJUSTES** abre-se.

Os ajustes das janelas individuais estão distribuídos sobre duas páginas da tela. Pode folhear com os sensores de superfície < (Para a esquerda) e > (Para a direita).

Os seguintes ajustes são possíveis:

Climatização temperatura-alvo: Pode determinar a temperatura à qual o interior do automóvel deve ter sido aquecido ou refrigerado no tempo da partida.

Climatização sem alimentação externa: Pode determinar, se o seu automóvel só deverá estar climatizado no tempo da partida, quando ele estiver conectado a uma estação de carregamento (Não) ou se ele também deverá ser climatizado, quando ele não estiver ligado a uma alimentação de energia externa (Sim).

Nota: Se Sim for seleccionado, a climatização poderá gastar muita energia da bateria. Para assegurar que a bateria não seja inteiramente esgotada, a climatização será desligada, logo que o estado de carregamento da bateria cair abaixo dum valor determinado. Este valor é determinado no ajuste´Limite inferior da carga da bateria.

Limite inferior da carga da bateria: Independente de todos os outros ajustes, a bateria sempre será carregada até pelo menos este valor, quando o automóvel estiver conectado numa estação de carregamento. Enquanto este valor não for alcançado, a climatização não será ligada.

Energia de carregamento (Carregar imediatamente): Determine aqui, com qual amperagem o seu automóvel poderá ser carregado.

Resetar aos ajustes de fábrica: Com este ajuste, todos os ajustes feitos no **GESTÃO ELÉTRICA** poderão ser resetados aos ajustes de fábrica. Nisso, todas as posições de carregamento e tempos de partida serão apagados.

1. Toque em Resetar aos ajustes de fábrica.
2. Confirme a pergunta, se realmente deverá ser resetado ao estado de fornecimento, com Sim.

Editar a posição de carregamento

1. Na janela **GESTÃO ELÉTRICA**, toque em (Lista) à direita do assento Lugares de carregamento.

   A lista **LUGARES DE CARREGAMENTO** abre-se.
2. Toque no sensor de superfície (Alterar) à direita da posição de carregamento que deseja alterar.
3. Faças as alterações desejadas.
4. Toque em Memorizar.

Renomear a posição de carregamento

1. Na janela **GESTÃO ELÉTRICA**, toque em (Lista) à direita do assento Lugares de carregamento.

   A lista **LUGARES DE CARREGAMENTO** abre-se.

2. Toque no sensor de superfície (Alterar) à direita da posição de carregamento que deseja renomear.
3. Toque em Alterar o nome.
4. Introduza o nome novo.
5. Toque em (Memorizar).

Apagar a posição de carregamento

Nota: Uma posição de carregamento atribuída a um tempo de partida não pode ser apagada. Primeiro será necessário atribuir uma outra posição de carregamento ao tempo de partida (veja "Atribuir a estação de carregamento ", página 123).

1. Na janela **GESTÃO ELÉTRICA**, toque em (Lista) à direita do assento Lugares de carregamento.

   A lista **LUGARES DE CARREGAMENTO** abre-se.

2. Toque no sensor de superfície (Alterar) à direita da posição de carregamento que deseja renomear.
3. Toque em Apagar.

   A lista **LUGARES DE CARREGAMENTO** abre-se. A posição de carregamento foi apagada da lista.

11.3.4 Recuperação

Esta aplicação mostra a recuperação de energia durante os últimos 30 minutos no seu automóvel eléctrico, p.ex. ao travar ou descer um monte, num diagrama de barras.

- Abra a janela **RECUPERAÇÃO** (veja "Abrir as aplicações para automóveis eléctricos", página 118).

1 Para cada um dos últimos 30 minutos de condução, uma barra mostra a recuperação média neste minuto.

2 Na esquerda, o valor actual é mostrado em números maiores.

3 A barra pode representar, no máximo, 500 Wh. Valores excedentes são representados por uma seta pequena ( ) na barra.

12 Média

A aplicação Multimedia integrada pode ser utilizada

- Para controlar o auto-rádio
- Para controlar o CD-Player no auto-rádio
- Para reproduzir ficheiros áudio dum cartão de memória no aparelho de navegação
- Para reproduzir ficheiros áudio dum aparelho conectado através de Bluetooth (telemóvel, Smartphone ou MP3-Player com Bluetooth)
- Para reproduzir ficheiros áudio dum aparelho conectado à entrada-AUX do rádio do caro
- Para visualizar ficheiros de gráfica dum cartão de memória no aparelho de navegação

12.1 Controlar o auto-rádio

Pode usar o aparelho de navegação para controlar as funções básicas do auto-rádio.

1. Dado o caso, toque em (Menu principal), para abrir a janela **INÍCIO**.
2. Na janela **INÍCIO**, toque em Média > Rádio.

   A janela **RÁDIO** abre-se.

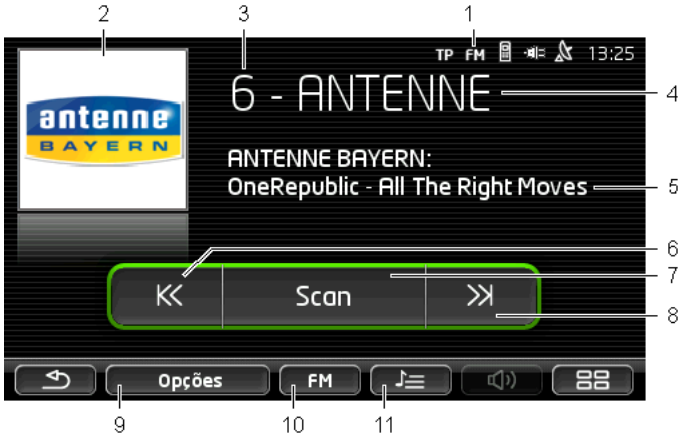

1 Indicação da faixa de frequência seleccionada (também veja o item 10)

2 Logotipo da emissora. O logotipo sempre será mostrado, quando estiver disponível.

Nota: Mais e mais logotipos estão a ser disponibilizados. Uma actualização dos logotipos no seu aparelho de navegação pode ser efectuada facilmente, através do software ***Fresh***. ***Fresh*** pode ser baixado gratuitamente da página da Internet www.garmin.com/pid.

3 Número da memória. Quando a emissora estiver memorizada no rádio, aqui será indicado o número do lugar de memória.

4 Nome da emissora. Se a emissora não transmitir o seu nome, aqui será mostrada a frequência da emissora.

5 Texto de rádio. Se a emissora transmitir texto de rádio, aqui será mostrado o texto. Em caso de recepção DAB, o nome e o intérprete da música serão indicados, se estiverem disponíveis.

6 Busca de emissoras para baixo. Busca a próxima frequência mais baixa, na qual uma emissora pode ser recebida (também veja "Seleccionar uma emissora", página 128).

7 Scan. Busca emissoras na faixa de frequência. Cada emissora encontrada é tocada por alguns segundos, antes de continuar a busca.

8 Busca de emissoras para cima Busca a próxima sequência mais alta, na qual uma emissora pode ser recebida (também veja !Seleccionar uma emissora", página 128).

9 Opções. Aqui, o som pode ser ajustado. Além disso, pode determinar se informações de trânsito devem ser indicadas ou não.

10 Faixa de frequência. Aqui, a faixa de frequência pode ser ajustada. A faixa de frequência actual (AM, FM ou DAB) é mostrada no sensor de superfície.

11 Lista memória. Aqui, a emissora actual pode ser memorizada ou uma outra emissora memorizada pode ser seleccionada.

12.1.1 Seleccionar a faixa de frequência

No sensor de superfície Faixa de frequência é mostrada a faixa de frequência actual (AM, FM ou DAB).

1. Toque na janela **RÁDIO** no sensor de superfície Faixa de frequência.

   A lista das faixas de frequência disponíveis abre-se.

2. Toque na faixa de frequência, na qual deseja receber emissoras.

Se DAB estiver seleccionado, mas a selecção for ruim, o rádio mudará automaticamente para a faixa de frequência FM. Informações como o título e o intérprete da música eventualmente não serão mais indicados.

3. Se uma recepção FM também não for mais possível, o ícone DAB (Sem recepção) aparecerá.

12.1.2 Ajustar uma faixa de frequência determinada

► Na janela **RÁDIO** toque em (Para cima) ou (Para baixo), até a janela **FREQUÊNCIA** se abrir.

A frequência pode ser variada em passos de 0,1MHz (FM) ou 9kHz (AM) ou em canais (DAB).

► Toque brevemente em (Para cima) ou (Para baixo), para variar a frequência por um passo.

► Toque nos sensores de superfície durante mais tempo, para variar a frequência por vários passos.

► Toque em (Retroceder), para chegar novamente à janela **RÁDIO**.

12.1.3 Seleccionar uma emissora

Em vez de ajustar uma frequência determinada, também pode buscar emissoras manualmente.

Nota: No auto-rádio, poderá ajustar, se na busca de emissoras, todas as emissoras deverão ser procuradas, ou se somente deverá ser folheado nas emissoras na lista de memória. Informações mais detalhadas constam no manual do auto-rádio.

- Na janela **RÁDIO**, toque em (Busca de emissoras para cima), para buscar a próxima frequência mais alta, na qual uma emissora pode ser recebida.
- Na janela **RÁDIO**, toque em (Busca de emissoras para baixo), para buscar a próxima frequência mais baixa, na qual uma emissora pode ser recebida.

Se a indicação de informações de trânsito (TP) estiver activada, só serão encontradas emissoras, que transmitam informações de trânsito.

12.1.4 Scan: Buscar na faixa de frequência

O aparelho de navegação permitir realizar uma busca automática na faixa de frequência actual. Cada emissora encontrada é tocada por alguns segundos, antes de continuar a busca.

1. Na janela **RÁDIO**, toque em Scan.

   A busca é iniciada. Durante a busca, o sensor de superfície Scan está salientado (verde). Além disso, a palavra **Scan** é mostrada na margem superior do visor.
2. Toque novamente em Scan, se você gostar de uma emissora.

   A busca é terminada.

12.1.5 Lista memória

Para cada faixa de frequência estão disponíveis 12 lugares de memória, nos quais você poderá memorizar as suas emissoras predilectas.

Buscar por uma emissora

Ajuste a emissora, que deseja memorizar. Pode ajustar a emissora no aparelho de navegação ou no rádio.

1. Na janela **RÁDIO**, toque em (Lista memória).

   A lista de memória para a faixa de frequência actual abre-se.
2. Toque no lugar de memória, no qual deseja memorizar a emissora, até for emitido um som de confirmação.

   Agora, a emissora está memorizada.

3. Toque em Fechar.

   A janela **RÁDIO** abre-se novamente. Agora, o número do lugar de memória é mostrado em frente da designação da emissora.

Seleccionar uma emissora memorizada

1. Na janela **RÁDIO**, toque em (Lista memória).

   A lista de memória para a faixa de frequência actual abre-se.
2. Toque brevemente no lugar de memória da emissora que você deseja ouvir.

   Ao lado da designação da emissora, o símbolo (**Emissora actual**) aparecerá e você ouvirá esta emissora.
3. Toque em Fechar.

   A janela **RÁDIO** abre-se novamente. A designação a emissora e o número do lugar de memória são mostrados.

12.2 Reprodutor de média

Pode usar o aparelho de navegação como Media-Player.

1. Dado o caso, toque em (Menu principal), para abrir a janela **INÍCIO**.
2. Na janela **INÍCIO**, toque em Média > Reprodutor de média.

   A janela **REPRODUTOR DE MÉDIA** abre-se.

1 Fonte actualmente seleccionada, também veja o item 10.

2 Informações relativas às mídias (ID3-Tag).

Aqui são mostrados (de cima para baixo) o nome da música actualmente tocada, do artista e do álbum e a capa do álbum (em cima à esqueda), se estas informações estiverem memorizadas num ID3-Tag. Se estas informações não estiverem disponíveis, o nome do ficheiro e o nome da pasta, em que o ficheiro está memorizado, serão mostrados.

3 Indicador de progresso. Representa o comprimento total do ficheiro áudio.

No lado esquerdo do indicador de progresso é mostrado o período de tempo já tocado do ficheiro actual. Ele também é representado pela parte colorida do indicador.

No lado direito do indicador de progresso é mostrado o período de tempo residual do ficheiro actual. Ele também é representado pela parte pontilhada do indicador.

- Toque no tempo residual para indicar o período de tempo total do ficheiro actual.
- Toque no período de tempo total, para indicar novamente o tempo residual do ficheiro actual.

4 Voltar

- Premir brevemente

  No início do ficheiro: Reproduzir o ficheiro precedente

  No meio do ficheiro: Voltar ao início do ficheiro
- Premir por mais tempo: Retrocesso rápido

5 Iniciar / Parar a reprodução

- ▷ Iniciar a reprodução
- II Parar a reprodução

6 Para a frente

- Premir brevemente: Reproduzir o próximo ficheiro
- Premir por mais tempo: Avanço rápido

7 Abre a janela **INÍCIO**.

8 Abra a barra do volume do som (só disponível, se o sistema não estiver conectado ao rádio).

9 Abre a janela **ADMINISTRADOR DE FICHEIROS**. Aqui, poderá seleccionar os ficheiros de mídias que deverão ser reproduzidos. Também poderá ajustar a ordem de sequência da reprodução e o modo de repetição e iniciar a reprodução rápida (Scan).

10 Fonte de mídias. A fonte actual é mostrada no sensor de superfície e na margem superior direita da tela (veja o item 1). Fontes possíveis: Cartão SD, CD, BT-Áudio, AUX.

11 Opções. Ajustes Som e TP (só se o sistema estiver conectado ao rádio), veja "Opções para o rádio e o Mediaplayer", página 135.

12 Volta à última janela aberta.

12.2.1 Ficheiros áudio suportados

Aqui pode controlar a reprodução de CDs de áudio, inseridos no CD-Player do aparelho de navegação. Além disso, pode reproduzir ficheiros áudio nos seguintes formatos:

MP3, WMA, OGG Vorbis, AAC, FLAC

12.2.2 Seleccionar a fonte de mídias

No sensor de superfície Fonte de mídias é mostrada a fonte actual (AUX, BT, CD ou SD).

1. Toque na janela **REPRODUTOR DE MÉDIA** no sensor de superfície Fonte de mídias.

   A lista das fontes de mídias abre-se.

   - AUX: Um aparelho externo, conectado à entrada-AUX do auto-rádio, através de um cabo. Informações mais detalhadas constam no manual do auto-rádio.
   - BT-Áudio: Um aparelho (telemóvel, Smartphone ou MP3-Player com função Bluetooth), conectado ao aparelho de navegação, através de Bluetooth. O aparelho deve suportar o protocolo Bluetooth A2DP. Se dois destes aparelhos estiverem conectados com o aparelho de navegação, ambos serão listados aqui.
   - CD: Um CD inserido no auto-rádio. Informações mais detalhadas constam no manual do auto-rádio.
   - Cartão SD: Um cartão-SD inserido no aparelho de navegação.

   A fonte actual é marcada por um ponto colorido (verde).

   Toque na fonte, cujos ficheiros deseja ouvir.

Informações detalhadas sobre a conexão de um aparelho com função Bluetooth no aparelho de navegação constam no capítulo "Conexão Bluetooth", página 142.

Nota: Nem todos os aparelhos com função Bluetooth são 100% compatíveis. Dependendo do aparelho, poderá ocorrer que algumas funções só sejam suportadas limitadamente ou não sejam suportadas.

Nota: Quando o aparelho de navegação não estiver montado no automóvel, AUX e CD não serão listados.

Se a entrada **AUX** estiver desactivada nos ajustes do auto-rádio, AUX não será listado. Informações mais detalhadas constam no manual do auto-rádio.

Nota: Com BT-Áudio poderá haver interrupções na reprodução de ficheiros, se a distância entre o aparelho de navegação e o aparelho conectado (telemóvel, Smartphone ou MP3-Player com função Bluetooth) for muito grande ou se houver objectos entre os aparelhos.

Nota: Uma troca do cartão só será reconhecida pelo aparelho ligado. Se o cartão de memória não for reconhecido, insira-o novamente, quando o aparelho estiver ligado.

12.2.3 Seleccionar ficheiros para a reprodução

- Na janela **REPRODUTOR DE MÉDIA**, toque em (Administrador de ficheiros).

  A janela **ADMINISTRADOR DE FICHEIROS** abre-se.

Na parte superior da lista consta o nome da pasta, cujo conteúdo está a ser mostrado. Em baixo dele, as subpastas e os ficheiros na pasta actual são listas em ordem alfabética. Eles estão caracterizados, como segue:

Pasta: As subpastas da pasta actual são mostradas.

- Toque numa subpasta, para abrí-la.

Nota: Se a subpasta não conter ficheiros áudio reproduzíveis ou não conter subpastas, ela não poderá ser aberta.

Ficheiro: Só são mostrados os ficheiros que podem ser reproduzidos com o Media-Player (veja "Ficheiros áudio suportados", página 132).

- Toque em (Um nível para cima), para abrir a pasta superior.
- Toque no nome de um ficheiro de mídias, para seleccioná-lo para a reprodução. Ao lado do ficheiro aparecerá o símbolo (Ficheiro actual) e você ouvirá este ficheiro. O ficheiro continuará seleccionado, mesmo se abrir uma outra pasta.

Toque em (Fechar), para chegar novamente à janela **MEDIA-PLAYER**.

12.2.4 Seleccionar o modo de reprodução

Os ficheiros da pasta actual podem ser reproduzidos de diversas maneiras.

1. Na janela **REPRODUTOR DE MÉDIA**, toque em (Administrador de ficheiros).

   A janela **ADMINISTRADOR DE FICHEIROS** abre-se.

   Na margem inferior da janela constam os sensores de superfície para os modos de reprodução.

   O modo de reprodução actual está salientado (verde).

   (Padrão): As peças de música da pasta actual são reproduzidas na sequência indicada.

   (Misto): As peças de música da pasta actual e de suas subpastas são reproduzidas em ordem aleatória.

   (Repetir): As peças de música da pasta actual e das suas subpastas são reproduzidas na ordem de sequência indicada. Depois de reproduzir todas as peças de música, a reprodução será continuada pelo início.

   Scan (Scan): As peças de música da pasta actual e das suas subpastas são reproduzidas brevemente, uma após a outra. Toque novamente em Scan, se quiser ouvir a peça de música actual completa.

Nota: É possível que a fonte de mídias seleccionada não suporte todos os modos de reprodução do aparelho de navageção. Neste caso, a selecção será limitada.

2. Toque no sensor de superfície do modo de reprodução desejado.

3. Toque em (Fechar), para chegar novamente à janela **MEDIA-PLAYER**.

12.2.5 Controlar a reprodução

Há três sensores de superfície para controlar a reprodução

-  (Retroceder)
  - Premir brevemente: Reproduzir o ficheiro precedente
    No início do ficheiro: Reproduzir o ficheiro precedente
    No meio do ficheiro: Voltar ao início do ficheiro
  - Premir por mais tempo: Retrocesso rápido
- (Reprodução): Inicia ou continua a reprodução do ficheiro actual.
- 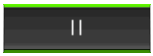 (Pausa): Interrompe a reprodução do ficheiro actual.
-  (Continuar)
  - Premir brevemente: Reproduzir o próximo ficheiro
  - Premir por mais tempo: Avanço rápido

12.3 Opções para o rádio e o Mediaplayer

Nas opções para as aplicações de rádio, você pode regular o som e determinar se as informações de trânsito das emissoras de rádio devem ser activadas.

Nota: As opções só estarão disponíveis, se o aparelho de navegação estiver montado no automóvel.

12.3.1 Informações de trânsito (TP)

O rádio pode parar de tocar música ou de dar comandos orais e emitir informações de trânsito actuais, quando elas forem recebidas.

Quando as informações de trânsito estiverem activadas, o ícone **TP** será mostrado na margem superior do visor.

1. Na janela **RÁDIO** ou na janela **REPRODUTOR DE MÉDIA**, toque em Opções.

   A lista das opções disponíveis abre-se. Ao lado do registo **TP**, você verá se a indicação de informações de trânsito está activada ou não.

2. Toque no registo **TP** para seleccionar o outro ajuste.

Se **TP** estiver activado e uma informação de trânsito for transmitida, uma janela de informação aparecerá.

- Toque em Abortar, se não quiser ouvir a informação de trânsito.

12.3.2 Som

No aparelho de navegação você pode regular os sons agudos, os sons graves e o balanço.

- Na janela **RÁDIO** ou na janela **REPRODUTOR DE MÉDIA** toque em Opções > Som.

  A janela **SOM** abre-se.

1 Os valores para os sons graves e agudos são representados em cor em escalas verticais (verde).

2 O balanço é representado em cor (verde) numa visualização esquemática do interior do automóvel.

3 Se altifalantes traseiros estiverem instalados, o fader para o balanço em frente-atrás também será mostrado.

O som é regulado, como segue:

1. Desloque as marcas coloridas, até estiver satisfeito com o som.
2. Toque em OK.

12.3.3 Volume do som

O volume do som do rádio e do Media-Player pode ser ajustado independentemente.

Quando o aparelho estiver montado no automóvel:

- Pode ajustar o volume do som no rádio, quando a janela **REPRODUTOR DE MÉDIA** ou a janela **RÁDIO** estiver aberta e um comando oral não estiver a ser dado.

Quando o aparelho não estiver montado no automóvel:

1. Toque em (Volume do som).

   A barra do volume do som abre-se. Ela contém três sensores de superfície para regular o volume do som:

   (Mais alto), (Mais baixo), (Lig/Desl o som).

2. Toque novamente em (Volume do som) ou espere alguns segundos.

   A barra do volume do som fecha-se.

12.4 Imagens

O aparelho de navegação pode mostrar ficheiros de imagens memorizados num cartão de memória inserido no aparelho.

12.4.1 Ficheiros apropriados

O visualizador de imagens pode reproduzir ficheiros nos seguintes formatos: BMP, GIF, JPEG, JPG, PNG, TIF, TIFF

Imagens para o visualizador não devem ter dimensões maiores que 2048 x 1536 Pixel.

Além disso, eles estão sujeitos às limitações relativas ao formato do ficheiro:

Formato do ficheiro	Tamanho máx.
JPG, JPEG, BMP	4 MB
Todos os outros	1 MB

12.4.2 Abrir o visualizador de imagens

1. Dado o caso, toque em (Menu principal), para abrir a janela **INÍCIO**.
2. Na janela **INÍCIO**, toque em Média > Imagens.

12.4.3 Seleccionar um ficheiro de imagens

- Na janela **IMAGENS**, toque em Procurar.

A janela **PASTA ACTUAL** abre-se. Na parte superior é mostrado o nome do ficheiro actual. Em baixo disso são listados os ficheiros e as subpastas. Eles estão caracterizados, como segue:

Ficheiro de imagens: Só são mostrados os ficheiros suportados pelo visualizador de imagens (veja "Ficheiros apropriados", página 137).

Após curto tempo, em vez do símbolo será mostrada uma miniatura da imagem.

Pasta: As subpastas da pasta actual são mostradas.

- Toque numa subpasta, para abrí-la.
- Toque em (Um nível para cima), para abrir a pasta superior.
- Toque em um ficheiro de imagens para mostrá-lo.
- Toque em (Fechar), para fechar a janela **PASTA ACTUAL** sem seleccionar um ficheiro.

12.4.4 Comandar o visualizador de imagens

Na janela **IMAGENS** três sensores de superfície estão disponíveis para controlar três sensores de superfície:

- (Retroceder): Mostra a imagem precedente
- 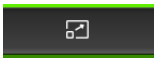 (Full Screen): Muda ao modo **Full Screen**. Lá, toque em qualquer lugar da imagem para terminar este movo novamente.
- (Continuar): Mostra a próxima imagem

12.4.5 Seleccionar o modo de reprodução

A ordem de sequência das imagens pode ser alterada na visualização.

1. Na janela **IMAGENS**, toque em Procurar.

   A janela **ADMINISTRADOR DE FICHEIROS** abre-se.

   Na margem inferior da janela constam os sensores de superfície para os modos de reprodução.

(Padrão): Todas as imagens no cartão de memória são mostradas consecutivamente. Depois de mostrar todas as imagens de uma pasta, será mudado à próxima pasta.

(Misto): Todas as imagens do cartão de memória são mostradas em sequência aleatória.

2. Toque em um dos dois sensores de superfície para ajustar o modo correspondente.

3. Toque em (Fechar), para chegar novamente à janela **IMAGENS**.

12.5 Opções para o visualizador de imagens

Nas opções para o visualizador de imagens pode iniciar um slide show ou seleccionar uma imagem de fundo para o protector da tela.

12.5.1 Slide show (Apresentação de slides)

Pode deixar mostrar as imagens no cartão de memória como slide show. Nisso, os elementos de comando não serão mostrados no visor.

Nota: Se o aparelho de navegação estiver montado no automóvel, um slide show não poderá ser mostrado durante o percurso.

Slide show

- Na janela **IMAGENS**, toque em Opções > Apresentação de slides.

  O slide show é iniciado. As imagens no cartão de memória são mostradas consecutivamente. Depois de mostrar todas as imagens de uma pasta, serão mostradas as imagens da próxima pasta.
- Toque num ponto qualquer do visor para terminar o slide show.

Slide show misto

- Na janela **IMAGENS**, toque em Opções > Slide Show Misto.

  O slide show é iniciado. As imagens do cartão de memória são mostradas em sequência aleatória.
- Toque num ponto qualquer do visor para terminar o slide show.

12.5.2 Imagem de fundo para o protector da tela

Nota: Esta função não está disponível no modo padrão. Mas pode instalá-la facilmente com o software ***Fresh***. ***Fresh*** pode ser baixado gratuitamente da página da Internet www.garmin.com/pid.

Pode usar qualquer imagem do cartão de memória como imagem de fundo para o protector da tela.

Informações detalhadas sobre o protector da tela constam no capítulo "Protector da tela" na página 17.

Seleccionar uma imagem para o protector da tela

1. Deixe visualizar a imagem que deseja usar como imagem de fundo para o protector da tela (veja "Seleccionar um ficheiro de imagens", página 138).
2. Na janela **IMAGENS**, toque em Opções > Seleccionar uma imagem para Standby.

   Agora, a imagem será usada como imagem de fundo para o protector da tela.

Resetar o protector da tela

- Na janela **IMAGENS**, toque em Opções > Resetar a imagem para Standby.

  O protector da tela usa a gráfica padrão novamente.

13 Modulo mãos livres

O aparelho de navegação possui um módulo mãos livres que suporta ligações Bluetooth aos telemóveis e MP3-Players com função Bluetooth. Ele pode estar ligado simultaneamente a até dois telemóveis ou MP3-Players.

Depois de estabelecer uma ligação com um telemóvel, poderá usar o aparelho de navegação como dispositivo mãos livres para o seu telemóvel.

Se tiver estabelecido uma ligação com um smartphone capaz de disponibilizar uma ligação à Internet ao aparelho de navegação (Tetherin), terá acesso aos serviços online de ***Live Services***.

Nota: Nem todos os aparelhos com função Bluetooth são 100% compatíveis. Dependendo do aparelho, poderá ocorrer que algumas funções só sejam suportadas limitadamente ou não sejam suportadas. Se um outro aparelho determinado já estiver conectado, também poderá ocorrer, que um aparelho (telemóvel, Smartphone ou MP3-Player com função Bluetooth) não possa ser conectado.

Abrir o módulo mãos livres

1. Dado o caso, toque em (Menu principal), para abrir a janela **INÍCIO**.
2. Na janela **INÍCIO**, toque em Telefone.

   A janela **MODULO MÃOS LIVRES** abre-se.

Ao iniciar o módulo mãos livres pela primeira vez, abre-se uma janela, na qual poderá iniciar a busca de aparelhos com função Bluetooth.

- Toque em Sim, para iniciar a busca e estabelecer uma ligação com um um telemóvel. Quando o aparelho de navegação tiver encontrado o seu aparelho-Bluetooth, poderá iniciar o acoplamento (veja "Acoplar o aparelho", página 143).
- Toque em Não, para iniciar a ligação mais tarde (veja o capítulo "Buscar e acoplar aparelhos com função Bluetooth", página 143).

Elementos do módulo mãos livres

Da janela **MODULO MÃOS LIVRES**, todas as funções podem ser acessadas.

1 Indicador de status do módulo mãos livres. Este indicador de status também consta no software de navegação (veja "Bluetooth / Telefone", página 27).

2 Os sensores de superfície Telefone 1 e Telefone 2 destinam-se à selecção do telefone activo (veja "Activar o telemóvel", página 146).

O sensor de superfície do telefone actualmente activo aparecerá pressionado (neste caso: Telefone 1). A designação do telefone activo é mostrada ao lado dos sensores de superfície.

Estes sensores de superfície podem ter diversas cores:

- verde, se um telemóvel estier ligado como "Telefone 1" ou como "Telefone 2".
- branco se nenhum telemóvel estiver conectado.

3 Sensores de superfície de marcação rápida. Veja "Selecção abreviada", página 155)

4 Volta à última janela aberta.

5 Abre a janela **APARELHOS CONFIÁVEIS**. Lá, poderá ajustar os aparelhos que deverão ser ligados ao módulo mãos livres (veja "Conectar o aparelho", página 145).

6 Se accionar este sensor de superfície, você voltará à janela **INÍCIO**.

Além disso, os seguintes sensores de superfície inscritos são mostrados.

Teclado: Abre o teclado, no qual poderá marcar números de telefone (veja "Discar um número de telefone", página 151).

Lista telefónica: Abre a lista telefónica do telefone activo (veja "Chamar um contacto da lista telefónica", página 152, e "Navegar a um contacto da lista telefónica", página 154)

Chamadas recentes: Abre o a lista de chamadas recentes do telefone activo (veja "Chamar um dos últimos parceiros", página 152)

Comando de voz: Abre a janela **COMANDO DE VOZ**, na qual poderá iniciar um telefonema por comando por voz (veja "Fazer uma chamada com o comando por voz", página 150).

Nota: Se uma ligação Bluetooth com um telemóvel não estiver estabelecida ou se o comando por voz não estiver disponível para o idioma da superfície do utilizador, o sensor de superfície Ajustes será mostrado em vez do sensor de superfície Comando de voz.

13.1 Conexão Bluetooth

Para poder usar o módulo mãos livres do aparelho de navegação, ele deverá estar ligado pelo menos a um aparelho com função Bluetooth.

Nota: O aparelho de navegação e o telemóvel devem estar configurados correspondentemente, para poder estabelecer uma ligação Bluetooth entre os dois aparelhos.

Informações sobre a configuração do aparelho de navegação encontram-se no capítulo "Ajustes" na página 156.

Informações sobre a configuração do telemóvel constam no manual correspondente do fabricante.

13.1.1 Buscar e acoplar aparelhos com função Bluetooth

Acoplar é a designação para o processo, no qual dois aparelhos com função Bluetooth estabelecem uma ligação codificada. Nisso, ambos os aparelhos devem transmitir a mesma palavra-passe, um ao outro. A palavra-passe e os dados de conexão são memorizados em ambos os aparelhos, de maneira que o acoplamento só terá de ser executado uma vez na primeira ligação. Os aparelhos acoplados são memorizados na lista **APARELHOS CONFIÁVEIS**.

O aparelho de navegação poderá estabelecer automaticamente uma ligação com o último aparelho conectado, logo que ele estiver no seu alcance.

O módulo mãos livres do aparelho de navegação pode memorizar e administrar os dados de conexão de 4 telemóveis acoplados ou MP3-Players com função Bluetooth. De cada telemóvel acoplado, a lista telefónica e as chamadas recentes podem ser importadas e memorizadas com os dados de ligação.

Nota: A lista telefónica e as chamadas recentes só estarão disponíveis, quando o aparelho correspondente estiver conectado. Informações sobre a importação da lista telefónica e das chamadas recentes constam nos capítulos "Importar a lista telefônica", página 147 e "Importar chamadas recentes", página 148.

Buscar aparelhos

1. Assegure-se que a função Bluetooth esteja activada no telemóvel e no aparelho de navegação.
2. Na janela **MODULO MÃOS LIVRES**, toque em (Aparelhos confiáveis).

   A janela **APARELHOS CONFIÁVEIS** abre-se.
3. Toque em Opções > Buscar aparelhos.

   O aparelho de navegação busca todos os aparelhos com Bluetooth e faz uma lista de todos os aparelhos reconhecidos na janela **APARELHOS RECONHECIDOS**.

Acoplar o aparelho

4. Na janela **APARELHOS RECONHECIDOS**, toque na designação do aparelho com o qual deseja estabelecer uma ligação.

► Se 4 telemóveis já foram acoplados, agora será intimado a apagar um aparelho da lista **APARELHOS CONFIÁVEIS** (veja "Apagar o aparelho", página 147).

5. O aparelho de navegação o intima a introduzir uma palavra-passe.

- Ao estabelecer uma ligação com um telemóvel, introduza uma palavra-passe no campo Código (1-16 algarismos) e toque em (OK). A seguir, introduza a mesma palavra-passe no telemóvel.
- Ao acoplar com um smartphone moderno, a introdução da palavra-passe eventualmente não será necessária. Em vez disso, um número aparecerá no smartphone e no aparelho de navegação. Verifique se os dois números são idênticos. Confirme isto nos dois aparelhos.

  O acoplamento é efectuado e os dois aparelhos estabelecem uma ligação. O aparelho conectado é mostrado na lista **APARELHOS CONFIÁVEIS**. (símbolo verde)

13.1.2 Acoplar através do telemóvel

Nota: Se não souber como executar os passos seguintes no telemóvel, é favor consultar o manual do seu telemóvel.

1. Assegure-se que a função Bluetooth esteja activada no telemóvel e no aparelho de navegação. Para poder acoplar através do telemóvel, as funções Perceptível para todos e Outros podem conectar também deverão estar activadas (veja "Configurar o módulo mãos livres", página 155).
2. Busque outros aparelhos com função Bluetooth com o seu telemóvel.

   O aparelho de navegação é reconhecido como **Car Phone**.
3. Estabeleça uma ligação com o aparelho **Car Phone** reconhecido.

   O telemóvel o intima a introduzir uma palavra-passe.
4. Introduza um código (1-16 números).

   O aparelho de navegação o intima a introduzir uma palavra-passe.
5. No campo Código, introduza a mesma palavra-passe como no telemóvel e toque em OK.

   O acoplamento é efectuado e os dois aparelhos estabelecem uma ligação. O aparelho conectado é mostrado na lista **APARELHOS CONFIÁVEIS**.

   - Se o aparelho novo for um telemóvel, um dos dois símbolos aparecerá à direita ao lado da sua designação, em cor verde, dependendo do facto se ele está ligado como Telefone 1 ou Telefone 2.
   - Ao acoplar com um smartphone moderno, a introdução da palavra-passe eventualmente não será necessária. Em vez disso, um número aparecerá no smartphone e no aparelho de navegação. Verifique se os dois números são idênticos. Confirme isto nos dois aparelhos.

13.1.3 Conectar o aparelho

"Estabelecer uma ligação" significa qualquer ligação com aparelhos Bluetooth que já foram acoplados uma vez. Nisso, não é mais necessário introduzir uma palavra passe.

1. Assegure-se que a função Bluetooth esteja activada no seu aparelho de navegação.

- Assegure-se de que a função Bluetooth esteja activada no telemóvel e que os ajustes Perceptível para todos e Outros podem conectar estejam activados.

Nota: O texto exacto destes ajustes pode variar, dependendo do fabricante. Informações mais detalhadas constam no manual do seu telemóvel.

Conexão manual

Se uma ligação Bluetooth estiver estabelecida actualmente com um aparelho, não será necessário terminar esta ligação, antes de poder estabelecer uma ligação com um outro aparelho. A ligação existente será interrompida, logo que iniciar o estabelecimento da ligação com um outro aparelho.

2. Na janela **MODULO MÃOS LIVRES**, toque em (Aparelhos confiáveis).

   A janela **APARELHOS CONFIÁVEIS** abre-se. Aparelhos actualmente ligados são representados por um símbolo verde ao lado da sua designação. Aparelhos não conectados têm símbolos brancos.

3. Estabeleça a ligação Bluetooth:

   - Toque no símbolo (Ligar), para estabelecer a ligação com o telemóvel correspondente como "Telefone 1". A ligação a um outro aparelho já ligado como "Telefone 1" será separada.
   - Toque no símbolo (Ligar), para estabelecer a ligação com o telemóvel correspondente como "Telefone 2". A ligação a um outro aparelho já ligado como "Telefone 2" será separada.

   O símbolo correspondente ficará verde. O aparelho de navegação estabelecerá a ligação com o aparelho seleccionado.

4. Toque em (Retroceder) para voltar à janela **MODULO MÃOS LIVRES**.

Se o telefone com o qual deseja ligar o módulo mãos livres não estiver na lista, poderá fazer uma busca de aparelhos com função Bluetooth (veja "Buscar e acoplar aparelhos com função Bluetooth", página 143).

Conexão automática

Nota: No telemóvel nos ajustes Bluetooth, o aparelho de navegação deverá estar memorizado como "autorizado" ou "aparelho autorizado", para permitir uma ligação automática (o texto exacto pode variar, dependendo do fabricante). Informações mais detalhadas constam no manual do seu telemóvel.

Se o aparelho, com o qual deseja estabelecer uma ligação for um dos dois últimos aparelhos conectados e o ajuste Restabelecer a última ligação estiver activado, a ligação será estabelecida automaticamente, logo que o aparelho estiver no alcance.

13.1.4 Activar o telemóvel

Se o módulo mãos livres estiver ligado a dois telemóveis, na janela **MODULO MÃOS LIVRES** poderá seleccionar qual telemóvel deverá estar activo.

Se quiser telefonar a alguém, o telefonema será realizado através do telemóvel activo. Chamadas recebidas e SMS do telemóvel inactivo serão comunicadas e poderão ser aceites.

As chamadas recentes e a lista telefónica do telemóvel inactivo não estão disponíveis.

Só é possível activar um telemóvel ligado.

- Toque no sensor de superfície 1 (Telefone 1) ou 2 (Telefone 2) para activar o telemóvel correspondente.

  O sensor de superfície do telefone actualmente activo aparecerá pressionado. A designação do telefone activo é mostrada ao lado direito dos sensores de superfície.

Se ainda nenhum telemóvel estiver ligado como "Telefone 1" ou como "Telefone 2", o símbolo mostrado no sensor de superfície correspondente será mostrado em cor de laranja. Ao tocar nele, a janela **APARELHOS CONFIÁVEIS** abre-se. Lá poderá conectar um telemóvel ao módulo mãos livres (veja "Conectar o aparelho", página 145).

13.1.5 Apagar o aparelho

É possível apagar os dados de ligação de aparelhos acoplados. Então, o aparelho não será mais mostrado na lista **APARELHOS CONFIÁVEIS**. Se tiver importado a lista telefónica e/ou as chamadas recentes deste aparelho, estes dados serão apagados no aparelho de navegação.

1. Na janela **MODULO MÃOS LIVRES**, toque em (Aparelhos confiáveis).

   A janela **APARELHOS CONFIÁVEIS** abre-se.
2. Toque em Opções > Apagar aparelho.

   A janela **APAGAR APARELHO** abre-se.
3. Toque no sensor de superfície (Apagar aparelho) à direita do aparelho que deseja apagar.

   Será intimado a confirmar o apagar.
4. Toque em Apagar.

   O aparelho foi apagado da lista **APARELHOS CONFIÁVEIS**.

13.1.6 Importar a lista telefônica

Para cada telemóvel acoplado na lista **APARELHOS CONFIÁVEIS**, a lista telefónica dele também poderá ser importada e memorizada com os dados de ligação. A lista telefónica dum telemóvel só poderá ser acessada, se o aparelho de navegação estiver conectado com o telemóvel, do qual a lista foi importada. Logo que estabelecer a ligação com um outro telemóvel ou interromper a ligação, a lista telefónica não estará mais disponível no módulo mãos livres.

1. Na janela **MODULO MÃOS LIVRES**, active o telemóvel cuja lista telefónica deseja importar (veja "Activar o telemóvel", página 146)
2. Toque na janela **MODULO MÃOS LIVRES** no sensor de superfície Lista telefónica.

   A importação da lista telefónica é iniciada. Dependendo do tamanho da lista telefónica, isso poderá durar algum tempo. Terminada a importação, a lista telefónica se abrirá.

Nota: 1000 registos da lista telefónica do telemóvel serão importados, no máximo.

Nota: Dependendo do tamanho da lista telefónica, a importação da lista poderá durar algum tempo. Entretanto, poderá colocar a aplicação Bluetooth no fundo, para, por exemplo, mostrar o mapa durante uma navegação. Na janela mostrada durante a importação, toque no sensor de superfície No fundo, para colocar a aplicação de navegação no primeiro plano.

Editar e actualizar a lista telefónica

No módulo mãos livres, a lista telefónica não pode ser editada. Se quiser alterar ou apagar um registo na lista telefónica, faça as alterações no seu telemóvel e, a seguir, actualize a lista telefónica no módulo mãos livres. Na actualização a lista telefónica será importada novamente.

1. Na janela **MODULO MÃOS LIVRES**, active o telemóvel cuja lista telefónica deseja actualizar (veja "Activar o telemóvel", página 146)
2. Toque na janela **MODULO MÃOS LIVRES** no sensor de superfície Lista telefónica.

   A lista telefónica do telemóvel activo conectado abre-se.
3. Toque em Opções > Actualizar.

   A importação da lista telefónica é iniciada.

Nota: Só é possível apagar a lista telefónica completa, apagando o telemóvel na lista **APARELHOS CONFIÁVEIS**(veja "Apagar o aparelho", página 147). Nisso, todos os dados de ligação, a lista telefónica e as chamadas recentes serão apagadas, de maneira que, depois de apagar, será necessário fazer novamente um acoplamento, para estabelecer uma ligação com o aparelho.

Informações detalhadas sobre a lista telefónica constam no capítulo "Chamar um contacto da lista telefónica" na página 152.

13.1.7 Importar chamadas recentes

Para cada telemóvel acoplado na lista **APARELHOS CONFIÁVEIS**, as chamadas recentes também poderão ser importadas e memorizadas junto com os dados de ligação.

As chamadas recentes dum telemóvel só poderão ser acessadas, se o aparelho de navegação estiver conectado com o telemóvel, do qual a lista foi importada. Logo que estabelecer a ligação com um outro telemóvel, as chamadas recentes não estarão mais disponíveis no módulo mãos livres.

Nota: 20 registos das chamadas recentes do telemóvel serão importados, no máximo.

1. Na janela **MODULO MÃOS LIVRES**, active o telemóvel cuja lista de chamadas recentes deseja importar (veja "Activar o telemóvel", página 146).
2. Toque na janela **MODULO MÃOS LIVRES** no sensor de superfície Chamadas recentes.

   A importação das chamadas recentes é iniciada. Quando a importação estiver concluída, as chamadas recentes serão mostradas.

13.2 Atender uma chamada

Quando se recebe uma chamada, um toque ressoa e a janela **CHAMADA CHEGANDO** abre-se. No cabeçalho é indicado o telefone conectado que recebe a chamada.

Se as informações correspondentes forem disponíveis, será mostrado o nome e o número da pessoa que deseja falar com você. (Se o número de telefone da pessoa for mostrado, mas não estiver memorizado no telemóvel, em vez do nome será mostrado **Número desconhecido**. Se o número de telefone estiver suprimido, será mostrado **Anónimo**.)

- Toque em Aceitar, se quiser atender a chamada.

  A janela **CHAMADA EM PROGRESSO** abre-se.
- Toque em Rejeitar, se não quiser atender a chamada.

Nota: Os comandos de navegação serão colocados no modo mudo durante um telefonema.

13.3 Receber SMS

O módulo mãos livres pode mostrar mensagens curtas recebidas (SMS).

Nota: A indicação de SMS recebidas no módulo mãos livres não é suportada por todos telemóveis.

Quando se recebe uma SMS, um toque ressoa e a janela **SMS RECEBIDA** abre-se. No cabeçalho é mostrado o telefone ao qual a SMS foi enviada.

Se as informações correspondentes forem disponíveis, será mostrado o nome e o número da pessoa que enviou a SMS. (Se o número de telefone da pessoa for mostrado, mas não estiver memorizado no telemóvel, em vez do nome será mostrado **Número desconhecido**. Se o número de telefone estiver suprimido, será mostrado **Anónimo**).

- Toque em Ler, se quiser ler a SMS agora.

  A janela **SMS** abre-se. Pode ler o texto da mensagem.

Nota: O sistema de navegação também lê o texto em voz alta, quando a janela for aberta. Mas a leitura em voz alta não é possível em todos os idiomas.

- Toque em Abortar, se quiser ler a SMS mais tarde.

Nota: Também pode determinar que as SMS recebidas não sejam comunicadas imediatamente (veja "Ajustes, página 156).

Pode abrir a lista de SMS recebidas a qualquer tempo para ver se recebeu uma SMS nova (veja "Abrir a caixa de entrada do correio", página 154).

13.4 Fazer uma chamada

Com o módulo mãos livres, você pode fazer uma chamada de diversas maneiras.

13.4.1 Fazer uma chamada com o comando por voz

É particularmente confortável fazer uma chamada com o comando por voz.

1. Na janela **MODULO MÃOS LIVRES**, active o telemóvel com o qual deseja fazer a chamada (veja "Activar o telemóvel", página 146).
2. Na janela **MODULO MÃOS LIVRES**, toque em Comando de voz.

► A seguir, diga "Chamar".

A janela **COMANDO DE VOZ** abre-se.

Indicar o número de telefone

3. Diga "Número de telefone".

   Diga o número que deseja marcar.

Nota: Deverá dizer os números individualmente, mas também poderá dizer vários números num bloco. Diga, por exemplo "nove-quatro-três-três", se quiser dizer o bloco de número 9433.

4. Espere até os números indicados aparecerem.

   Repita os passos 3 a 4, até o número completo aparecer no visor. Diga "Correcção", se a última introdução foi entendida incorrectamente.
5. Diga "Chamar".

   O número indicado será marcado.

Chamar um contacto da lista telefónica

3. Diga "Lista telefónica".
4. Diga o nome do contacto que deseja contactar por telefone.

   Se vários registos com este nome forem detectados, abrir-se-á uma lista com estes registos.

- Diga o algarismo em frente do contacto que deseja contactar por telefone.

  Se vários números de telefone estiverem memorizados para este contacto, uma lista com estes números de telefone se abrirá.

- Diga o algarismo em frente do contacto que deseja contactar por telefone.

  A estabelecer a ligação telefónica.

Nota: A função **Comando de voz** não está disponível para todos os idiomas. Se não estiver disponível, na janela **MODULO MÃOS LIVRES** não aparecerá o sensor de superfície Comando de voz, mas o sensor de superfície Ajustes.

13.4.2 Discar um número de telefone

1. Na janela **MODULO MÃOS LIVRES**, active o telemóvel com o qual deseja fazer a chamada (veja "Activar o telemóvel", página 146).
2. Toque na janela **MODULO MÃOS LIVRES** no sensor de superfície Teclado.

   A janela **NÚMERO DE TELEFONE** abre-se.
3. Introduza o número de telefone desejado.
4. Toque em Chamar.

13.4.3 Discar uma marcação rápida

4 sensores de superfície de marcação rápida estão à disposição. Estes sensores de superfície podem ser configurados separadamente para cada telemóvel acoplado.

1. Na janela **MODULO MÃOS LIVRES**, active o telemóvel com o qual deseja fazer a chamada (veja "Activar o telemóvel", página 146).
2. Toque na janela **MODULO MÃOS LIVRES** no respectivo sensor de superfície para marcação rápida.

Nota: Se o sensor de superfície de marcação rápida ainda não foi configurado, ele só estará inscrito com três pontos (...). Ao tocar nele, a janela **MODIFICAR SELECÇÃO ABREVIADA** abre-se (veja "Selecção abreviada", página 155).

13.4.4 Chamar um contacto da lista telefónica

Pode seleccionar números da lista telefónica do telemóvel activo.

1. Na janela **MODULO MÃOS LIVRES**, active o telemóvel com o qual deseja fazer a chamada (veja "Activar o telemóvel", página 146).
2. Na janela **MODULO MÃOS LIVRES**, toque em Lista telefónica.
   - Se a lista telefónica do telefone ligado ainda não foi importada, a importação será iniciada agora (veja "Importar a lista telefônica", página 147).
3. Seleccione o contacto que deseja chamar da lista telefónica.

   A janela **ASSENTO DA LISTA TELEFÓNICA SELECCIONADO** abre-se. Lá são mostrados todos os números de telefone e endereços memorizados para o contacto seleccionado.
4. Toque no sensor de superfície (Chamar) ao lado do número de telefone que deseja chamar.

13.4.5 Chamar um dos últimos parceiros

A lista **CHAMADAS RECENTES** contém chamadas efectuadas, recebidas e não atendidas do telemóvel activo.

Nota: Chamadas recebidas e não atendidas só poderão ser discadas, se o número de telefone da pessoa que fez a chamada foi transmitido.

1. Na janela **MODULO MÃOS LIVRES**, toque em Chamadas recentes.
   - Se as chamadas recentes do telefone activo ainda não foram importadas, a importação será iniciada agora, veja "Importar chamadas recentes", página 148.

   A lista **CHAMADAS RECENTES** abre-se. Os registos estão listados em ordem cronológica, os símbolos ao lado do registo mostram o tipo de chamada:

   (Chamadas não atendidas)

   (Chamadas recebidas)

   (Chamadas feitas)
2. Toque no registo desejado.

Nota: A lista **CHAMADAS RECENTES** só estará à disposição do módulo mãos livres durante a ligação com o telemóvel. Ela será actualizada automaticamente, cada vez que ela for aberta.

13.4.6 Aceitar uma chamada do telemóvel

O aparelho de navegação receberá os telefonemas actuais do telemóvel automaticamente, logo que uma ligação Bluetooth estiver estabelecida entre ambos os aparelhos.

13.5 Durante uma chamada

Está a telefonar através do módulo mãos livres. A janela **CHAMADA EM PROGRESSO** está aberta.

13.5.1 Colocar a aplicação de navegação no primeiro plano

Pode colocar a aplicação navegação no primeiro plano, a qualquer tempo. Se o aparelho de navegação estiver a fazer uma navegação, assim você pode continuar a ver o mapa com os comandos de navegação durante a chamada.

- Toque em (Início) > Navegação.

Durante um telefonema, o ícone (Chamada em progresso) será mostrado no canto superior direito do visor. O número indica com qual dos telefones conectados o telefonema está a ser feito (neste caso: "Telefone 1").

- Toque em (Início) > Telefone, para abrir novamente a janela**CHAMADA EM PROGRESSO**.

13.5.2 Introduzir algarismos

Pode introduzir algarismos durante uma chamada. Isso poderá ser necessário se um sistema telefónico quiser transmitir a sua chamada.

1. Toque em Teclado.
2. Introduza os algarismos desejados.
3. Toque em (Retroceder), para abrir a janela **CHAMADA EM PROGRESSO** novamente.

13.5.3 Silenciar o microfone

Durante a chamada, pode silenciar o microfone para consultar outros, sem que o parceiro da chamada o ouça.

- Na janela **CHAMADA EM PROGRESSO**, toque em (Modo mudo), para desligar o microfone.

  O seu parceiro não o ouve mais. O ícone alterado do sensor de superfície indica isso.

- Toque em (Modo mudo) para ligar o microfone novamente.

13.5.4 Transferir a chamada ao telemóvel

- Na janela **CHAMADA EM PROGRESSO**, toque em Opções > Transferir.

  Pode continuar o telefonema só com o telemóvel.

13.5.5 Terminar a chamada

- Na janela **CHAMADA EM PROGRESSO**, toque no sensor de superfície Terminar, para terminar a chamada.

13.6 Funções úteis

13.6.1 Navegar a um contacto da lista telefónica

Também pode usar o endereço dum contacto da lista telefónica do telemóvel activo como destino para a navegação.

1. Na janela **MODULO MÃOS LIVRES**, toque em Lista telefónica.
2. Seleccione o contacto da lista telefónica, ao qual deseja navegar.

   A janela **ASSENTO DA LISTA TELEFÓNICA SELECCIONADO** abre-se. Lá são indicados, no máximo, dois endereços e quatro números de telefone memorizados para o contacto seleccionado.
3. Toque em Iniciar a navegação.

   Se mais que um endereço estiver memorizado para o contacto seleccionado, todos os endereços serão mostrados.

- Toque no endereço ao qual você deseja navegar.

No software de navegação, também poderá seleccionar endereços da lista telefónica como destino. Informações mais detalhadas constam no capítulo "Endereços importados da lista telefónica" na página 47.

13.6.2 Abrir a caixa de entrada do correio

Pode ler todas as SMS na caixa de entrada do telemóvel activo.

Nota: 15 SMS da caixa de entrada do telemóvel serão importadas, no máximo.

1. Na janela **MODULO MÃOS LIVRES**, toque em Opções > Entrada-SMS.

   A lista **ENTRADA-SMS** abre-se. Os registos estão classificados cronologicamente. O ícone à direita de cada registo mostra se a SMS já foi aberta.

   (SMS não abertas)

   (SMS abertas)
2. Toque no registo desejado.

Nota: A lista **ENTRADA-SMS** só estará à disposição do módulo mãos livres durante a ligação com o telemóvel. Ela será actualizada automaticamente, cada vez que ela for aberta.

13.7 Configurar o módulo mãos livres

O módulo mãos livres contém alguns ajustes que poderão ser adaptados individualmente.

13.7.1 Selecção abreviada

O módulo mãos livres do aparelho de navegação contém quatro sensores de superfície de marcação rápida, os quais pode ocupar individualmente.

1. Na janela **MODULO MÃOS LIVRES**, toque em Opções > Modificar selecção abreviada.

   A janela **SELECÇÃO ABREVIADA** abre-se.

2. Toque no sensor de superfície (Alterar) à direita ao lado da marcação rápida que deseja determinar.

   A janela **MODIFICAR SELECÇÃO ABREVIADA** abre-se.

Introduzir ou processar uma marcação rápida

3. Toque no sensor de superfície (Alterar).
4. Introduza a designação e o número para a marcação rápida seleccionada ou altere-a.
5. Toque em OK.

Aceitar um número da lista telefónica do telemóvel

3. Toque no sensor de superfície (Da lista telefónica). Se não houver uma ligação com um telemóvel, este sensor de superfície estará desactivado.
4. Seleccione o contacto que deseja aceitar para a marcação rápida.

   A janela **SELECCIONAR NÚMERO DE TELEFONE** abre-se. Lá, todos os números de telefone memorizados para o contacto seleccionado são mostrados.
5. Toque no número de telefone que deseja usar para a marcação rápida.

Apagar uma marcação rápida

3. Toque no sensor de superfície (Apagar).
4. Confirme o apagar da marcação rápida.

   A janela **SELECÇÃO ABREVIADA** abre-se novamente. Na marcação rápida nem consta mais um número de telefone, nem uma designação.

13.7.2 Ajustes

Na janela **AJUSTES** são feitos ajustes para as funções telefónicas do módulo mãos livres.

- Na janela **MODULO MÃOS LIVRES**, toque em Opções > Ajustes.

  A janela **AJUSTES** abre-se.

Volume do som da chamada: O volume do som do telefonema pode ser ajustado, independente do volume do som dos comandos orais.

Nota: Durante um telefonema, o volume do som da conversa pode ser regulado no rádio.

Volume do som da campainha: O volume do som do toque pode ser ajustado, independente do volume do som dos comandos orais.

Informação sobre SMS nova: Determine se deseja ser informado sobre SMS recebidas (Sim ou Não).

Função Bluetooth: Determine se a função Bluetooth deve estar activada (Sim ou Não). Sem função Bluetooth activada, o módulo de mãos livres não estabelece uma ligação com um telemóvel.

Outros podem conectar: Determine se uma ligação com outros aparelhos deve poder ser iniciada (Sim ou Não).

Perceptível para todos: Determine se o aparelho de navegação deve poder ser reconhecido por aparelhos com função Bluetooth (especialmente telemóveis) (Sim ou Não).

Restabelecer a última ligação: Determine se a conexão ao último telefone ligado deverá ser restabelecida automaticamente, logo que ele chegar ao alcance novamente (Sim ou Não).

Classificar a lista telefónica por: Determine a coluna conforme a qual a lista telefónica deve ser classificada (Prenome ou Apelido). Este ajuste só se refere à indicação da lista telefónica no aparelho de navegação.

Reprodução automática: Determine, se os dados áudio de um aparelho com função Bluetooth conectado deverão ser reproduzidos pelo Mediaplayer do aparelho de navegação, quando a reprodução no aparelho conectado for iniciada (Sim ou Não).

Informações sobre o comando das janelas de ajuste constam em "Configurar o sistema de navegação", página 163.

Nota: Para poder restabelecer a última ligação sem ter de perguntar novamente, o aparelho de navegação deverá estar memorizado no seu telemóvel sob "autorizado" ou "aparelho autorizado" (o texto exacto pode variar, dependendo do fabricante).

Nota: Os ajustes Perceptível para todos e Outros podem conectar só surtirão efeito, se a função Bluetooth estiver activada.

Só se ambos os ajustes estiverem em Sim, será possível estabelecer uma ligação Bluetooth através do telemóvel.

14 Live Services

Se o seu aparelho estiver ligado a um smartphone e puder usar a ilgação à Internet dele (Tethering), você sempre terá acesso aos serviços online de ***Live Services***.

- ***Tempo***: Informe-se sobre o tempo actual em cada ponto da rede rodoviária no mapa de navegação disponível. Além disso, receberá uma prognóstico para os dias seguintes.
- ***Pesquisa local***: Se estiver a procurar um tipo especial de destinos, p.ex. um restaurante tailandês, poderá usar o serviço ***Pesquisa local***. Assim terá acesso às recomendações e avaliações de milhões de pessoas no mundo inteiro.
- ***Traffic Live***: Agora, poderá receber informações de trânsito do servidor ***Live***. Lá, entre outros, dados anónimos Floating Car Data de muitos utilizadores são avaliados pelos serviços ***Live***. Assim, congestionamentos poderão ser reconhecidos e evitados mais rapida e fiavelmente. A avaliação dos dados Floating Car Data também ajuda a calcular a hora de chegada presumível de maneira mais exacta.

14.1 Custas

14.1.1 Custas para o trânsito de dados

A utilização dos serviços ***Live*** origina um trânsito de dados. A ligação à Internet e o download de dados levam a custas, sobre cujo montante o seu provedor de telecomunicação móvel poderá informar.

Para uma utilização média dos serviços ***Live***com cerca de 20.000 km (12.500 mi) percorridos durante um ano deverá ser contado com um trânsito de dados de cerca de 5 MB por mês.

Nota: Recomendamos concluir um contrato de telecomunicaçãofonia móvel com uma taxa fixa para dados.

14.1.2 Custas para a utilização dos serviços Live

Pode testar os serviços ***Live*** gratuitamente por um determinado período de tempo. O período de teste começará, quando uma ligação ao servidor ***Live*** for estabelecida pela primeira vez.

Após o fim deste período de teste, poderá fazer uma assinatura, através do software ***Fresh*** e após um pagamento único este serviço poderá ser usado sem limitação de tempo.

Mesmo assim, observe que p.ex. não há informações para o serviço ***Traffic Live*** em todas as regiões de um país.

Informações mais detalhadas sobre a disponibilidade e o volume dos serviços ***Live*** em outros países e sobre as assinaturas constam em www.garmin.com/pid.

14.2 Pressupostos para a utilização dos serviços Live

- Você possui um smartphone com função Tethering com um dos seguintes sistemas operacionais:
  - Apple iOS 5.0 ou mais recente
  - Android OS 4.0.3 ou mais recente

Nota: Mesmo assim, alguns smartphones Android com o sistema operacional correspondente não suportam o perfil "PAN". Sem este perfil os serviços ***Live***não podem ser usados.

- Estabeleceu uma ligação Bluetooth entre o aparelho de navegação e o seu smartphone (veja "Conexão Bluetooth", página 142).
- Este ajuste Usar os serviços Live está activado (veja "Configurar os serviços Live", página 162).
- O seu smartphone está configurado para poder disponibilizar a sua ligação à Internet a outros aparelhos, por meio de Bluetooth. Informações mais detalhadas constam no manual do seu smartphone.
- O smartphone está seleccionado como ponto de acesso à Internet (veja "Usar a ligação à Internet do smartphone", página 159).

14.3 Usar os serviços Live

Os serviços ***Live*** estão integrados no software de navegação.

1. Dado o caso, toque em (Menu principal), para abrir a janela **INÍCIO**.
2. Na janela**INÍCIO** toque em Navegação > (Live).

A janela **LIVE** abre-se. Lá, poderá aceder a todos os ajustes de ***Live***.

- O sistema verifica, se o aparelho de navegação está ligado a um smartphone, através de Bluetooth.

  Se não houver uma ligação a uma ligação a um smartphone, será perguntado se deseja estabelecer uma ligação Bluetooth agora.

- Toque em Bluetooth, para estabelecer uma ligação agora (veja "Conexão Bluetooth", página 142).

O sistema verifica, se o aparelho de navegação pode usar a ligação à Internet do smartphone (Tethering).

Se uma ligação à Internet não for possível, será guiado pelos passos necessários. Informações mais detalhadas constam no capítulo "Usar a ligação à Internet do smartphone" na página 159.

A janela **LIVE** abre-se. Lá, poderá aceder a todos os ajustes de ***Live***. Se uma ligação à Internet for possível, também poderá aceder a todos os outros serviços.

14.3.1 Usar a ligação à Internet do smartphone

Ao lado do sensor de superfície Ajustes na janela **LIVE** se encontra o sensor e superfície Use Smartphone para Internet.

- Toque neste sensor de superfície e seleccione o smartphone que deseja usar para a ligação à Internet.

14.3.2 Tempo

O serviço ***Tempo*** fornece informações actuais sobre o tempo actual em cada ponto da rede rodoviária nos mapas de navegação disponíveis. Além disso, receberá uma prognóstico para os dias seguintes.

Informações sobre o tempo para a posição actual

Esta função será interessante, se quiser receber um prognóstico para os dias seguintes.

- Na janela **NAVEGAÇÃO** toque em (Live) > Tempo.

  A janela **TEMPO** abre-se. Lá verá uma parte do mapa, na qual a sua posição será mostrada. Ao lado disso encontram-se os dados do tempo actual e um prognóstico para os dias seguintes.

Informações sobre o tempo para o destino

Durante a navegação, pode deixar mostrar a qualquer tempo os dados do tempo para o destino.

- Toque em Opções > Serviços > Tempo.

  A janela **TEMPO** abre-se. Lá verá uma parte do mapa, na qual o destino da navegação será mostrado. Ao lado disso encontram-se os dados do tempo actual e um prognóstico para os dias seguintes.

Nota: Se tiver planeado uma rota com várias etapas, serão indicados os dados do tempo para o destino da navegação e não para o destino da próxima etapa.

Informações sobre o tempo para um outro lugar

Pode informar-se sobre os dados do tempo para qualquer ponto do mapa que pode ser indicado como destino para uma navegação.

Excepto Para casa e Mostrar o mapa > Procurar destino pode fazer qualquer tipo de introdução, por exemplo Introduzir o endereço, Últimos destinos ou Destino especial.

Para introduzir um endereço é suficiente introduzir a cidade. Mas também pode introduzir a rua e o número da casa.

Informações relativas à introdução de destinos de navegação constam em "Introduzir um destino", página 35.

1. Introduza a cidade para a qual deseja informações sobre o tempo, como introduz normalmente os destinos de navegação. Não toque em (Iniciar a navegação)!

► Se uma navegação estiver a ser realizada, toque em Opções > Destino > Introduzir destino intermediário e introduza a cidade para a qual deseja os dados sobre o tempo. Não toque em (Iniciar a navegação)!

2. Toque em Opções > Tempo.

   A janela **TEMPO** abre-se. Lá verá uma parte do mapa, na qual a cidade indicada será mostrada. Ao lado disso encontram-se os dados do tempo actual e um prognóstico para os dias seguintes.

14.3.3 Pesquisa local

Na procura de destinos especiais, o serviço ***Pesquisa local*** fornece os resultados que também pode encontrar na busca com Yelp.

Para muitos destinos especiais na lista de resultados há avaliações escritas por utilizadores de Yelp e avaliações de 1 estrela a 5 estrelas.

Sempre é indicada a média da avaliação. Nenhuma estrela significa que ainda não há uma avaliação.

Nota: Yelp somente permite a utilização do serviço ***Pesquisa local*** sob observação das suas condições de uso que poderá consultar sob www.garmin.com/pid.

1. Na janela **NAVEGAÇÃO** toque em (Live) > Pesquisa local.

   - ou -

   Na janela **NAVEGAÇÃO**, toque em Destino novo > Destino especial > Pesquisa local.

   A janela **PESQUISA LOCAL** abre-se.

2. Introduza o nome da localização de destino.

   Não precisará de introduzir nada, se buscar um destino especial na proximidade da sua posição actual.

   Se o destino encontrar-se no estrangeiro, também poderá introduzir o nome do país, p.ex. "Paris França".

   Observe que é possível fazer qualquer introdução. Se fizer um erro ortográfico, é possível que não receberá os resultados esperados.

   - Toque em (Abrir a lista) para poder seleccionar das últimas 30 introduções de cidades.

3. Toque em (OK).
4. Introduza uma palavra de busca.

   Pode introduzir qualquer palavra de busca, mas a quantidade dos resultados depende da introdução de uma palavra de busca apropriada.

   - Toque em (Abrir a lista) para poder seleccionar das últimas 30 palavras de busca introduzidas.

5. Toque em (OK).

   A lista **RESULTADOS** abre-se. Ela contém os destinos especiais encontrados. Ao lado de cada destino especial será mostrada a média da avaliação (1 estrela a 5 estrelas). Nenhuma estrela significa que ainda não há uma avaliação.
6. Toque na designação do destino ao qual deseja navegar.

   A janela **INFORMAÇÕES SOBRE O DESTINO** abre-se. Ela contém a média da avaliação, o número de telefone e o endereço para o destino seleccionado.

   - Toque em (Info) para ler as avaliações para este destino ou para ver o destino no mapa.
   - Toque em (Estacionar), se quiser navegar a um estacionamento na proximidade do destino.
   - Toque em (Chamar) para fazer uma chamada directa ao número indicado.

Nota: A função Chamar só estará disponível, se o aparelho de navegação estiver ligado a um telemóvel, via Bluetooth.

Se e como uma ligação Bluetooth poderá ser estabelecida consta em "Conexão Bluetooth" na página 142.

7. Toque em Iniciar a navegação.

   O mapa abre-se no modo **Visualização prévia**. O destino é mostrado neste mapa.

Informações sobre o início da navegação constam no capítulo "Visualização prévia da rota" na página 48. É favor continuar a ler as informações nesta página.

14.3.4 Informações de trânsito

O serviço ***Traffic Live*** avalia, entre outros, dados anónimos Floating Car Data da grande quantidade de utilizadores deste serviço. Isso oferece as seguintes vantagens, entre outros:

- Impedimentos de trânsito que levem a uma redução da velocidade de trânsito poderão ser reconhecidos e evitados mais rapida e fiavelmente.
- É possível reconhecer mais rapida e fiavelmente a partir de quando não haverá mais o impedimento de trânsito. Assim, desvios desnecessários poderão ser evitados.
- É possível calcular os tempos de chegada presumíveis de maneira mais exacta.

O serviço ***Traffic Live*** não altera o comando do seu aparelho de navegação, só que a fonte de informações de trânsito é uma outra.

Nota: Se tiver não quiser mais usar os serviços ***Live***, não receberá mais informações de trânsito. Neste caso, coloque os ajustes Receber informações de trânsito em de emissoras de rádio (veha "Configurar os serviços Live", página 162).

Uma descrição da função TMC consta no capítulo "TMC (Informações de trânsito)" na página 109.

14.4 Configurar os serviços Live

Na janela **AJUSTES** são efectuadas as configurações para os serviços ***Live***.

1. Dado o caso, toque em (Menu principal), para abrir a janela **INÍCIO**.

2. Na janela **INÍCIO**, toque em Navegação> (Live) > Opções > Ajustes.).

   A janela **AJUSTES** abre-se.

Usar os serviços Live: Determine se os serviço ***Live*** devem estar disponíveis (Sim ou Não).

Receber informações de trânsito: Determine a fonte que deverá fornecer as informações de trânsito (dos serviços Live ou de emissoras de rádio). Os serviços ***Live*** também consideram Floating Car Data de muitos automóveis na análise das situação de trânsito. Por isso, muitas vezes eles fornecem mais informações e informações mais actuais.

Melhorar reconhecimento de congestionamentos: O aparelho de navegação transmite Floating Car Data anonimizados ao servidor ***Live***. Quanto mais utilizadores anónimos estiverem disponíveis para os Floating Car Data, tanto melhor poderão ser reconhecidos e evitados os congestionamentos. Além disso, é possível calcular os tempos de chegada presumíveis de maneira mais exacta. Determine se Floating Car Data devem ser transmitidos (Sim ou Não). Floating Car Data não fornecem informações sobre você.

Informações relativas ao comando da janela **AJUSTES** constam no capítulo "Configurar o sistema de navegação", página 163.

15 Configurar o sistema de navegação

A janela **AJUSTES** é o ponto de partida para todas as adaptações, com as quais pode ajustar as suas preferências no aparelho de navegação.

Os ajustes são acessíveis através das opções da janela **NAVEGAÇÃO** e através das opções de muitas janelas da aplicação de navegação.

- Toque em Opções > Ajustes.

A janela **AJUSTES** da aplicação de navegação tem vários sensores de superfície:
Perfil actual da rota:, Navegação, Visualização do mapa e Geral.

- Toque num sensor de superfície para abrir a janela de ajustes correspondente.

Informações detalhadas sobre a selecção e a configuração de um perfil da rota constam no capítulo "Perfis da rota" na página 80.

Os ajustes das janelas individuais estão distribuídos sobre várias páginas do visor. Pode folhear com os sensores de superfície < (Para a esquerda) e > (Para a direita).

Alguns ajustes só podem aceitar dois valores diferentes. Estes ajustes são reconhecidos no sensor de superfície (Alterar). Todos os valores possíveis são mostrados. O valor actualmente válido é salientado verde.

- Toque em (Alterar) para alternar entre os valores possíveis.

Alguns ajustes podem aceitar muitos valores diferentes. Estes ajustes são reconhecidos no sensor de superfície (Lista). O valor actualmente válido é mostrado.

1. Toque em (Lista).

   Uma lista dos valores possíveis abre-se. O valor actualmente válido está marcado.
2. Toque no valor desejado. Agora, ele está marcado.
3. Toque em OK.

   A lista fecha-se. O valor novo é mostrado.

Para cada ajuste existe um sensor de superfície (Ajuda). Se tocar nele, será mostrada uma explicação detalhada do respectivo ajuste.

Janelas de ajustes podem ser fechadas de duas maneiras:

- Toque em OK.

  Alterações feitas serão aceites.
- Toque em Abortar.

  Alterações feitas não serão aceites.

16 Apêndice

16.1 Dados técnicos do aparelho de navegação

Dimensões		137,7 x 83,3 x 18,2 mm
Peso		191 g
Condições operacionais	Temperatura de operação	-10°C a 70°C (14°F a 158°F)
	Temperatura de armazenamento	-20°C a 60°C (-4°F a 140°F)
	Humidade do ar	0% a 90%, não condensante
CPU		STM Cartesio 2064 (533MHz)
Sistema operacional		Microsoft Windows CE
Tela		Monitor a cores LDC-5" com tela de toque resistiva, 320 cd/m², 480 x 272 Pixel (WQVGA)
Memória	RAM	256 MB
	Flash	4 GB
GPS		sim (STM STA5630, ST-AGPS) Antena instalada
TMC		sim
Teclas do aparelho		1 (*Lig/Desl*)
I/O	Teclado	Teclado de software
	Altifalante	sim
	Cartão de memória	microSD
	USB	1 x USB 2.0
	Bluetooth	instalada
Alimentação de energia		através do suporte para automóvel
Acumulador	Tipo	LiIonPo / LiIon, 1200 mAh
Carregar	Electrónica	instalada

16.2 Acordo de Licenciamento de Utilizador Final de Software e Dados

O software incorporado no seu produto Garmin (“Software”) é propriedade da Garmin Ltd. ou das suas subsidiárias (“Garmin”). Os dados de mapa inclusos ou que acompanham o seu produto Garmin (os "Dados de mapa") são propriedade de terceiros e estão licenciados para a Garmin. A Garmin também licencia informações, texto, imagens, gráficos, fotografias, áudio, vídeo e outras aplicações e dados de fornecedores terceiros (“Dados de conteúdo de terceiros”). Os dados de mapa e os dados de conteúdo de terceiros são designados conjuntamente como "Dados". Tanto o Software como os Dados estão protegidos pelas leis e tratados internacionais de direitos de autor. O Software e os Dados são fornecidos sob licença e não são vendidos. O Software e os Dados são fornecidos ao abrigo da presente licença e dos termos e condições a seguir indicados, sujeitos à aceitação, por um lado, do Utilizador Final e, por outro, da Garmin, dos seus licenciantes (incluindo os respectivos licenciantes e fornecedores) e empresas afiliadas.

IMPORTANTE: O UTILIZADOR DEVE LER ESTA LICENÇA COM ATENÇÃO ANTES DE UTILIZAR O PRODUTO. A INSTALAÇÃO, CÓPIA OU QUALQUER OUTRA UTILIZAÇÃO DADA A ESTE PRODUTO SIGNIFICA A LEITURA E ACEITAÇÃO DA LICENÇA E DOS SEUS TERMOS POR PARTE DO UTILIZADOR. SE O UTILIZADOR NÃO CONCORDA COM ESTA LICENÇA, DEVERÁ DEVOLVER O PRODUTO COMPLETO PARA UM REEMBOLSO INTEGRAL NOS 7 DIAS POSTERIORES À DATA DE AQUISIÇÃO (NO CASO DE UMA COMPRA EM PRIMEIRA MÃO) AO COMERCIANTE ONDE ADQUIRIU O PRODUTO.

Termos e Condições da Licença

A Garmin comercializa um suporte de armazenamento contendo o software informático (“Software”) e os dados incorporados ou inclusos, incluindo toda a documentação em rede ou formato electrónico e materiais impressos (que recebem a denominação colectiva de “Produto” neste acordo de licenciamento), sendo concedida ao utilizador final uma licença limitada e não-exclusiva de utilização deste produto de acordo com os termos do presente acordo. O utilizador aceita utilizar estes dados em conjunto com o produto Garmin exclusivamente para uso pessoal ou, se aplicável, em operações internas de âmbito profissional; não é autorizada a sua utilização em serviços de gestão e impressão, em sistemas de tempo repartido, de revenda ou de fins similares.

Sujeito às restrições enumeradas nos parágrafos seguintes, o utilizador pode copiar estes Dados somente na medida do requerido pela sua utilização para (i) visualização e (ii) gravação, desde que não remova os avisos de direitos de autor nem modifique de nenhuma forma o Software ou os Dados. O Utilizador aceita não reproduzir, copiar, modificar, descompilar, desmontar, aplicar engenharia inversa ou criar obras derivadas do Produto no todo ou em parte, aceitando igualmente não o transferir ou distribuir sob qualquer meio ou para qualquer fim, excepto na medida do aplicável pela lei. A Garmin reserva-se também o direito de interromper a disponibilização de conteúdos fornecidos por qualquer fornecedor terceiro, caso o mesmo deixe de fornecer esses conteúdos ou caso termine, por qualquer motivo, o contrato celebrado entre a Garmin e esse fornecedor.

Restrições. Excepto nos casos em que tenha sido especificamente licenciado pela Garmin, e sem prejuízo do parágrafo precedente, o Utilizador não pode utilizar estes Dados com produtos, sistemas ou aplicações instaladas ou ligadas por outro meio ou em comunicação com veículos que sejam capazes de expedição, gestão de frotas ou aplicações similares nas quais os Dados sejam utilizados por um centro de comando no envio de uma frota de veículos. O Utilizador encontra-se ainda proibido de alugar a terceiros, sob qualquer forma, os Dados ou produtos Garmin que os contenham. Autoriza-se o aluguer de tais produtos apenas a empresas de aluguer automóvel que detenham uma autorização escrita da Garmin para aluguer de produtos Garmin que incluam os Dados.

Sem Garantia. Este Produto (incluindo os Dados) é fornecido ao Utilizador tal como se apresenta e o Utilizador aceita utilizá-lo sob o seu risco. A Garmin e os seus licenciantes (e respectivos licenciantes e fornecedores) não assumem qualquer responsabilidade — explícita ou implícita, decorrente ou não da lei — incluindo conteúdo, qualidade, precisão, integridade, eficácia, fiabilidade, comercialização, adequação a um fim, utilidade, uso ou resultados a obter do Produto, ou de que os Dados ou o servidor não sofram interrupções ou não incluam erros, sem exclusão de outros.

Recusa de Garantia. A Garmin E OS SEUS LICENCIANTES (INCLUINDO OS RESPECTIVOS LICENCIANTES E FORNECEDORES) DECLINAM QUAISQUER GARANTIAS EXPLÍCITAS OU IMPLÍCITAS DE QUALIDADE, DESEMPENHO, COMERCIALIZAÇÃO, ADEQUAÇÃO A UM FIM OU NÃO-VIOLAÇÃO. NENHUM PARECER (ESCRITO OU VERBAL) OU INFORMAÇÃO FORNECIDA PELA GARMIN OU PELOS SEUS FORNECEDORES E LICENCIANTES CONSTITUI UMA GARANTIA; NÃO CABE AO UTILIZADOR CONFIAR EM TAIS PARECERES OU INFORMAÇÕES. ESTA RECUSA DE GARANTIAS É UMA CONDIÇÃO ESSENCIAL DESTE ACORDO. Alguns Estados, Territórios ou Países não permitem determinadas exclusões de garantia e, por conseguinte, a exclusão acima apresentada pode não abranger o Utilizador.

Declinação de Responsabilidade. A GARMIN E OS SEUS LICENCIANTES (INCLUINDO OS RESPECTIVOS LICENCIANTES E FORNECEDORES) NÃO SÃO RESPONSÁVEIS PERANTE O UTILIZADOR: INDEPENDENTEMENTE DA RECLAMAÇÃO, PEDIDO OU ACÇÃO, DA NATUREZA OU CAUSA DA RECLAMAÇÃO, PEDIDO OU ACÇÃO QUE ALEGUEM QUAISQUER PERDAS, FERIMENTOS OU DANOS, DIRECTOS OU INDIRECTOS, QUE POSSAM RESULTAR DO USO OU POSSE DA INFORMAÇÃO; OU POR QUALQUER PERDA DE LUCROS, RECEITAS, CONTRATOS OU POUPANÇAS, OU POR QUAISQUER DANOS DIRECTOS, INDIRECTOS, ACIDENTAIS, ESPECIAIS OU CONSEQUENCIAIS RESULTANTES DO USO OU IMPOSSIBILIDADE DE USO DESTA INFORMAÇÃO, POR DEFEITOS NOS DADOS OU INFORMAÇÃO, OU A VIOLAÇÃO DESTES TERMOS OU CONDIÇÕES, QUER NUMA ACÇÃO EM CONTRATOS OU DELITOS OU TENDO POR BASE UMA GARANTIA, AINDA QUE A Garmin OU OS SEUS LICENCIANTES TENHAM SIDO INFORMADOS DA POSSIBILIDADE DE OCORRÊNCIA DE TAIS DANOS. A RESPONSABILIDADE TOTAL E AGREGADA DA GARMIN E DOS SEUS LICENCIANTES NO QUE DIZ RESPEITO ÀS SUAS OBRIGAÇÕES RELATIVAS AO PRODUTO GARMIN OU AOS DADOS, SEJAM ABRANGIDAS OU NÃO POR ESTE ACORDO, NÃO EXCEDERÁ $1,00. Alguns Estados, Territórios e Países não permitem determinadas exclusões de responsabilidade ou limitações de danos e, por conseguinte, a exclusão acima apresentada pode não abranger o utilizador.

Declinação de Concordância. Quaisquer referências a produtos, serviços, processos, ligações de hipertexto a terceiros ou outros Dados pelo nome da marca, marca registada, fabricante, fornecedor ou outros não constituem ou implicam necessariamente a recomendação, patrocínio ou concordância por parte da Garmin e dos seus licenciantes. As informações de produtos e serviços são da exclusiva responsabilidade do fornecedor individual.

Controlo da Exportação. O Utilizador aceita não exportar, a partir de nenhuma origem, nenhuma parte dos Dados fornecidos ao Utilizador ou nenhum produto directo, excepto de acordo com e ao abrigo de todas as licenças e autorizações necessárias, leis, regras e regulamentos de exportação aplicáveis.

Indemnização. O utilizador aceita indemnizar, defender e proteger a Garmin e os seus licenciantes (incluindo os respectivos licenciantes, fornecedores, concessionários, empresas afiliadas e respectivos responsáveis, directores, funcionários, accionistas, agentes e representantes de cada um) de e contra todas e quaisquer responsabilidades, perdas, lesões (incluindo aquelas que resultem em morte), acções, custos, despesas ou reclamações de qualquer tipo, incluindo, entre outros, custas com advogados resultantes ou em ligação com a utilização ou posse do produto (incluindo os dados).

Término. Este Acordo está em vigor até que (i) se aplicável, a subscrição seja terminada (pelo adquirente ou pela Garmin) ou perca a validade, ou (ii) a Garmin termine este Acordo por qualquer razão,incluindo mas não limitada ao facto da Garmin considerar que o adquirente violou qualquer dos termos deste Acordo. Adicionalmente, este Acordo deverá cessar imediatamente aquando do fim de qualquer acordo entre a Garmin e qualquer parte com quem a Garmin tenha licenças para dados. Em caso de expiração, compromete-se a destruir todas as cópias dos dados. Os Limites das Garantias e Responsabilidade apresentados em cima permanecerão válidos, mesmo depois do término desta Licença.

Acordo Integral. Estes termos e condições constituem o acordo integral entre a Garmin (e os seus licenciantes, incluindo os respectivos licenciantes e fornecedores) e o Utilizador, substituindo em absoluto todos e quaisquer acordos, escritos ou verbais, previamente existentes entre as partes respeitantes a esta matéria.

Legislação aplicável. Os termos e condições supramencionados serão interpretadas de acordo com as leis do Estado do Kansas, sem prejuízo de (i) conflito com disposições legais, ou (ii) a Convenção das Nações Unidas sobre os Contratos de Compra e Venda Internacional de Mercadorias, a qual é explicitamente excluída. O utilizador aceita submeter à jurisdição do Estado do Kansas todas e quaisquer disputas, reclamações e acções resultantes ou associadas aos dados que podem ser iniciadas pela Garmin e/ou licenciantes, incluindo os respectivos licenciantes e fornecedores.

Utilizadores Finais Governamentais. Se o Utilizador Final for uma agência, armazém comercial ou outra entidade do Governo dos Estados Unidos da América, ou for financiado parcial ou integralmente pelo Governo dos EUA, o uso, duplicação, reprodução, edição, modificação, divulgação ou transferência do Produto e documentação inclusa estão sujeitos às restrições enumeradas nos documentos DFARS 252.227-7014(a)(1) (JUN 1995) (definição de software informático comercial do Ministério da Defesa), DFARS 27.7202-1 (política do Ministério da Defesa relativa a software informático comercial), FAR 52.227-19 (JUN 1987) (cláusula referente a software informático comercial para agências civis), DFARS 252.227-7015 (NOV 1995) (dados técnicos do Ministério da Defesa — cláusula referente a itens comerciais); FAR 52.227-14 Suplentes I, II, e III (JUN 1987) (cláusula referente a software informático não-comercial e dados técnicos de agências civis); e/ou FAR 12.211 e FAR 12.212 (aquisições de itens comerciais), conforme aplicável. Em caso de existência de conflito entre algumas das provisões do FAR e do DFARS supra enumeradas e esta Licença, aplica-se a construção que ofereça maiores restrições aos direitos do Governo. O contratante/fabricante é a Garmin International, Inc., 1200 East 151st Street, Olathe, KS 66062, USA.

Garmin® é uma marca comercial da Garmin Ltd. ou suas subsidiárias, registada nos EUA e em outros países. Estas marcas não podem ser utilizadas sem a autorização expressa da Garmin.

16.3 Certificado de conformidade

Pelo presente a Garmin declara que o presente produto corresponde com as exigências essenciais e com outras disposições relevantes da Directiva 1999/5/CE.

O certificado de conformidade completo consta em www.garmin.com/pid.

17 Solução de problemas

Neste capítulo encontram-se soluções para problemas que poderão resultar no manejo do aparelho de navegação.

Esta lista não pretende ser completa. As respostas para muitas perguntas constam nas páginas da Internet da Garmin Würzburg GmbH (veja "Perguntas sobre o produto", página 10).

Conectei um carregador no aparelho de navegação. No visor é mostrada uma conexão a um computador.

- ou -

Conectei o aparelho de navegação no computador, mas ele não é reconhecido como disco removível.

A ficha-USB do carregador não está inteiramente inserida na caixa.

- ou -

A ficha-USB não está conectada correctamente.

1. Puxe a ficha.

   O aparelho de navegação é reinicializado. Aguarde o carregamento do software de navegação.

2. Insira a ficha-USB do carregador rapida e completamente na bucha correspondente do aparelho de navegação (veja "Descrição do aparelho de navegação", página 11).

O meu aparelho de navegação não reage mais, o visor está paralizado.

Faça um Reset.

1. Pressione a tecla ⏻ (*Lig/Desl*), até o aparelho se desligar (aprox. 5 segundos).
2. Espere alguns segundos.
3. Pressione a tecla ⏻ (*Lig/Desl*), até o aparelho se ligar.

Nisso, os seus ajustes e os seus destinos memorizados serão mantidos.

Tenho a impressão que o acumulador do meu aparelho de navegação esgota rapidamente, quando o aparelho não está conectado numa fonte de alimentação externa.

Alguns ajustes podem ser configurados para minimizar o consumo de energia.

1. Na janela **NAVEGAÇÃO**, toque em Opções > Ajustes > Geral.
2. Ajuste os valores para Brilhância durante o dia e Brilhância durante a noite ao valor mais baixo possível.
3. Toque em OK.
4. Toque em (Retroceder).

   Agora, a janela **NAVEGAÇÃO** abre-se novamente.

Inseri um cartão de memória, mas ele não é reconhecido. Não é possível tocar a música e ver as imagens que se encontram nele.

Tente o seguinte:

1. Assegure-se que o cartão de memória esteja inserido correctamente no aparelho.
2. Pressione a tecla ⏻ (*Lig/Desl*), até o aparelho se desligar (aprox. 5 segundos).
3. Espere alguns segundos.
4. Pressione a tecla ⏻ (*Lig/Desl*), até o aparelho se ligar.

Se o mapa não for reconhecido novamente, é possível que esteja defeituoso.

Nota: Só utilize os acessórios expressamente previstos pela Garmin para o seu sistema de navegação. A Garmin Würzburg GmbH não se responsabiliza pelos erros ou danos resultantes da utilização de outros acessórios.

18 Índice remissivo

A

Activar 146
Ajuda de emergência..... 96
Ajustes
  Configuração..... 163
  Live 162
  Modulo mãos livres 156
  Volume do som 71
Ajustes informações de trânsito
  Cálculo novo 114
  Informações de trânsito..... 114
  Modo de sintonização 114
  TMC 114
Ajustes Modulo mãos livres
  Apagar aparelho..... 147
  Conexão Bluetooth..... 142
  Selecção abreviada..... 155
Alcance
  Alcance 360° 78
  Aviso de alcance 104, 108
  Rota Parada múltipla..... 103, 107
Apoio..... 10
Assinatura 157
Assistente de estacionamento..... 101
Aviso de abastecer combustível 99

B

Bloqueio 97, 99
Bluetooth
  Activar..... 146
  Emparelhamento..... 143
  Ligar..... 145
Bluetooth..... ver Modulo mãos livres
Bússola 24

C

Cálculo novo..... 114
Carregar 103, 105
Cartão de memória..... 15, 171
Chamada em progresso
  Aceitar 153
  Introduzir algarismos.....153
  Modo mudo.....153
  Mostrar o mapa.....153
  Terminar 154
  Transferir 154
Chamadas recentes
  Importar chamadas recentes 148
Chamadas recentes 152
Chamar
  Chamadas recentes.....152
  Comando de voz.....150
  Discar o número 151
  Lista telefónica.....152
  Selecção abreviada 151
Comando de voz.....31, 36, 150
Computador de bordo 116
Conexão Bluetooth.....142
Configuração
  Live.....162
Configuração.....163
Convenções no manual.....9
Custas.....157

D

Dados técnicos 165
Desbloquear.....98
Descrição do percurso
  Bloqueio.....99
  Mostrar 49, 59, 98
Destino
  Acesso rápido.....44
  Comando de voz.....36
  Da lista telefónica 154
  Descrição do percurso 49
  Destino especial 40
    Acesso rápido.....44
    na proximidade.....40
    no país inteiro.....42
    numa cidade.....43
  Destino novo.....35
  Do mapa 48
  Endereço próprio 47, 52

Destino
Endereços importados
Da lista telefónica 47, 154
Entrar as coordenadas 38
Iniciar a navegação 48
Memorizar 51
Meus destinos 35
Para casa 47, 52
Pesquisa local 160
Preferências 45
Últimos destinos 46
Destino especial
Acesso rápido 44
Destinos especiais na rota 90
na proximidade 40
no país inteiro 42
numa cidade 43
Sightseeing 92
Destino novo 35
Destinos especiais na rota 90

E

Elétrica
Fluxo de energia 118
Gestão elétrica 120
Recuperação 125
Emparelhamento 143
Endereço próprio
Alterar 54
Endereço próprio 47, 52
Endereços importados
Da lista telefónica 47
Energia 15, 24, 171
Entrada de dados 30
Entrada-SMS 154
Entrar as coordenadas 38
Entrar dados 30
Estação de carregamento 105
Estação de carregamento privada .. 105
Estacionar
Carregar perto do destino 89
Clever Parking 88
Estacionar perto do destino 88
Modo de peão 87
Último destino 88

F

Fluxo de energia 118

G

Garantia 10
Gestão elétrica 120
GPS
Falha da recepção 33
Inicializar 34
Símbolos 23
Sinais 16

H

Hotline 10

I

Imagens 137
Informações de trânsito
Cálculo novo 114
Modo de sintonização 114
Mostrar 112
Rádio 135
Rota Parada múltipla 104, 108
Símbolos 25, 26
Traffic Live 162
Visualização prévia TMC 110
Instruções de segurança 12
Instrumentos
Taquímetro 117
Temperatura do refrigerante 117
Temperatura exterior 117

L

Ligar 145
Lista telefónica
Actualizar 148
Importar a lista telefônica 147
Lista telefónica 152

Live
Ajustes 162
Assinatura 157
Configuração..... 162
Custas..... 157
Símbolos 25
Livro de percursos 27, 115

M

Manual
Convenções 9
Símbolos 9
Manual 21
Mapa
Alcance 360° 78
Offroad 75
Padrão 64
Peão 72
Procurar destino 76
Reality View 71
Track 74
Veículo 67
Visualização prévia 66
Marca registada 10
Média
Rádio 126
Informações de trânsito 135
Som 136
TP 135
Reprodutor de média..... 130
Fonte de mídias 132
Informações de trânsito 135
Som 136
TP 135
Média 28
Menu 31
Meus destinos 35
Meus destinos especiais..... 84
Modo de sintonização..... 114
Modo mudo 27
Modulo mãos livres
Abrir 141
Aceitar..... 153
Activar..... 146
Ajustes 155, 156
Apagar aparelho..... 147
Modulo mãos livres
Chamada chegando.....149
Chamada em progresso.....153
Chamadas recentes.....152
Chamar.....150
Comando de voz.....150
Conexão Bluetooth 142
Discar o número 151
Emparelhamento 143
Entrada-SMS 154
Importar a lista telefônica 147
Importar chamadas recentes 148
Introduzir algarismos.....153
Ligar 145
Lista telefónica.....152
Modo mudo.....153
Mostrar o mapa.....153
Selecção abreviada 151, 155
Símbolos.....27
SMS recebida 149
Terminar 154
Transferir 154
Monitoração de portas.....102
MyPOIs 84
MyRoutes.....49, 59

N

Na proximidade 89
Navegação
Bloqueio.....97, 99
Desbloquear 98
Descrição do percurso 49, 59
Iniciar.....48, 58
Iniciar a navegação.....50, 60
MyRoutes 49, 59
Perfil da rota 49, 58
Sem GPS.....50, 61

O

Opções 21, 31, 61
OPS 101

P

Para casa 47, 52
Perfil da rota 49, 58, 80
Pesquisa local 160
Picture Viewer 137
Plano da rota 54
POI
  Acesso rápido 44
  Destinos especiais na rota 90
  na proximidade..... 40
  no país inteiro 42
  numa cidade 43
  Sightseeing 92
Pontos da rota
  Apagar 56
  Juntar..... 55
  Ordem..... 56
  Ponto de partida..... 55
Posição actual
  Memorizar 97
Preferências 45, 51
Protecção por senha 22

R

Rádio
  Informações de trânsito..... 135
  Som 136
  TP 135
Rádio..... 28, 126
Reality View..... 71
Recuperação 125
Reprodutor de média
  Fonte de mídias 132
  Informações de trânsito..... 135
  Som 136
  TP 135
Reprodutor de média..... 130
Rota Parada múltipla
  Alcance 103, 107
  Informações de trânsito..... 104, 108
Rotas
  Administrar..... 56
  Carregar..... 57
  Descrição do percurso 59
  Iniciar a navegação 58
Rotas
  Memorizar.....56
  Mostrar 57
  Perfil da rota 58
  Ponto de partida 54
  Pontos da rota 55
  Simulação.....58
Rotas de Sightseeing 94
Rotas e tracks
  Carregar 57
  Planeamento 54
Rotas e tracks 54

S

Selecção abreviada.....155
Serviço.....10
Sightseeing 92
Símbolos
  Informações de trânsito 25, 26
  Live.....25
  Livro de percursos 27
  Média.....28
  Modo mudo.....27
  Modulo mãos livres.....27
  Rádio 28
  TMC.....25
  TP.....26
  Traffic Live 26
Símbolos no manual 9
Simulação
  Iniciar.....58
  Sair 58
Sistema de navegação
  Cartão de memória 15
  Dados técnicos 165
  Descrição.....11
  Energia 15
  Iniciar.....16
  Instalação 13
  Sem TMC 15
  Volume de fornecimento 10
Sistema visual de estacionamento ..101
Software de navegação
  Iniciar.....33
Solução de problemas.....170
Status GPS 97

T

Taquímetro 117
Teclado 28
Teclado de software 28
Telefone ..... ver Modulo mãos livres
Temperatura do refrigerante 117
Temperatura exterior 117
Tempo 159
TMC
  Cálculo novo 114
  Modo de sintonização 114
  Mostrar 112
  Símbolos 25
  Visualização prévia TMC 110
TP
  Rádio 135
  Símbolos 26
Track
  Carregar 57
  Registo do track 24, 86
Traffic Live
  Informações de trânsito 162
  Símbolos 26

U

Últimos destinos 46, 51
Usar o comando de voz 31

V

Veículo
  Computador de bordo 116
  Status 117
Visualização prévia TMC.....110
Volume de fornecimento 10
Volume do som 71